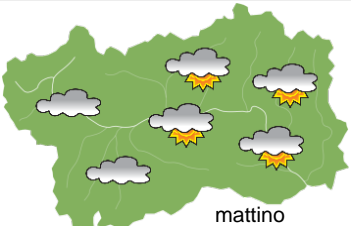
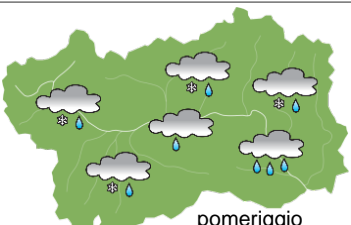
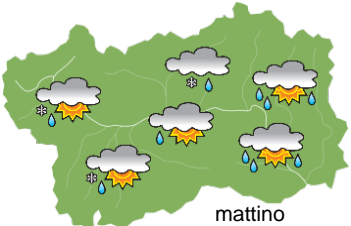
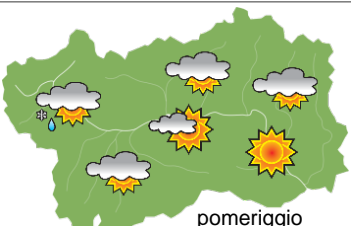
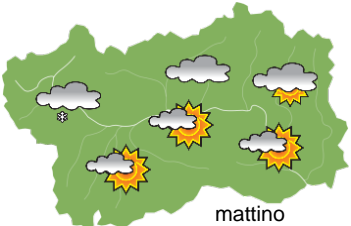
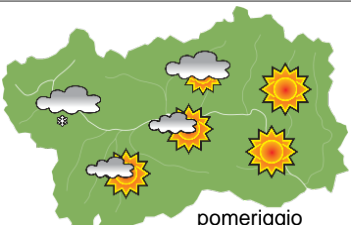






## SITUAZIONE SINOTTICA

Una depressione sul Golfo di Guascogna convoglia aria umida anche sull'Arco alpino, con nubi e instabilità per due passaggi perturbati, il primo oggi pomeriggio e il secondo a minore influenza domani verso metà giornata, con rovesci che dalla serata diventeranno lievemente più intensi. Da domani pomeriggio le condizioni miglioreranno gradualmente per la presenza di flussi da W sempre più freschi, poi freddi da NW da domenica, e di foehn nelle valli, così da addensare la nuvolosità sempre più ai rilievi di confine estero.

		<b>giovedì 25 aprile 2019</b>		attendibilità: ★★☆☆
 <p style="text-align: center;">mattino</p>	<p>Nuvolosità in graduale e ulteriore aumento, e con rovesci generalmente deboli e sparsi, più insistenti nei settori meridionali e orientali. Neve a 1700/2000 metri.</p> <p><b>Venti:</b> 3000 m deboli da S, in rinforzo; deboli da SE nelle valli.</p> <p><b>Temperature:</b> in lieve rialzo.</p> <p>Zero termico: 2600 m; T 1500: 7 °C; T 3000: -4 °C (valori nella libera atmosfera).</p> <p><b>Pressione:</b> in rialzo.</p>			
	 <p style="text-align: center;">pomeriggio</p>	<p>Temperature: <i>montagna (max)</i> ▲</p> <p>Temperature: <i>valli (max)</i> ▲</p>	<p><b>Segnalazioni:</b> nulla da segnalare.</p>	

		<b>venerdì 26 aprile 2019</b>		attendibilità: ★★☆☆
 <p style="text-align: center;">mattino</p>	<p>Nuvoloso con deboli piogge anche in forma di rovesci, o isolati temporali ai confini piemontesi, e neve a 1500/1800 m. Schiarite sempre più ampie dal pomeriggio a partire dai settori sud-orientali.</p> <p><b>Venti:</b> 3000 m da deboli da SSW a moderati da NW; deboli da SE nelle valli, episodi di foehn dalla serata.</p> <p><b>Temperature:</b> in lieve calo in quota, massime in lieve rialzo nelle valli.</p> <p>Zero termico: 2000 » 2500 m; T 1500: 3 » 8 °C; T 3000: -8 » -5 °C (valori nella libera atmosfera).</p> <p><b>Pressione:</b> in rialzo deciso.</p>			
	 <p style="text-align: center;">pomeriggio</p>	<p>Temperature: <i>montagna (min max)</i> ▼ ▼</p> <p>Temperature: <i>valli (min max)</i> ↔ ▲</p>	<p><b>Segnalazioni:</b> nulla da segnalare.</p>	

		<b>sabato 27 aprile 2019</b>		attendibilità: ★★☆☆
 <p style="text-align: center;">mattino</p>	<p>Prevalentemente soleggiato con banchi di nubi medie di passaggio; più nuvole sui rilievi di confine estero nord-occidentale con qualche bufera di neve a debole accumulo.</p> <p><b>Venti:</b> 3000 m da WNW deboli o moderati; foehn nelle valli.</p> <p><b>Temperature:</b> nelle valli minime in calo e massime in rialzo.</p> <p>Zero termico: 2000 » 2600 m (valori nella libera atmosfera).</p> <p><b>Pressione:</b> ancora in rialzo.</p>			
	 <p style="text-align: center;">pomeriggio</p>	<p>Temperature: <i>montagna (min max)</i> ↔ ↔</p> <p>Temperature: <i>valli (min max)</i> ▼ ▲</p>		

				<b>tendenza successiva</b>	attendibilità: ★★☆☆
 <p style="text-align: center;">dom 28 apr</p>	 <p style="text-align: center;">lun 29 apr</p>	 <p style="text-align: center;">mar 30 apr</p>	 <p style="text-align: center;">mer 1 mag</p>	<p>Domenica con foehn "freddo" e qualche fiocco di neve sui rilievi di confine estero, in seguito temperature in rialzo, in maniera più sensibile da martedì.</p>	

<b>25/04/2019</b>	<b>Temperatura Max di ieri (ore 12-18) °C</b>	<b>Temperatura Min di oggi (ore 00-08) °C</b>	<b>Precipitazioni ultime 24 ore (ore 08-08) mm</b>
Aosta - Piazza Plouves 580 m. slm	13,0	9,9	-
Ayas - Champoluc 1566 m. slm	-	-	-
Champorcher - Petit-Mont-Blanc 1640 m. slm	5,1	2,1	35,8
Cogne - Gimillan 1785 m. slm	4,7	1,2	14,2
Courmayeur - Dolonne 1200 m. slm	9,1	6,1	6,0
Donnas - Clapey 341 m. slm	14,6	8,1	21,2
Etroubles - Chevière 1339 m. slm	8,3	4,3	5,0
Gressoney-Saint-Jean - Bieltschocke 1370 m. slm	6,9	2,9	22,0
La Thuile - Les Granges 1637 m. slm	6,0	2,8	19,6
Morgex - Capoluogo 938 m. slm	10,8	7,5	0,0
Nus - Saint-Barthélemy - Osservatorio 1675 m. slm	5,4	4,2	12,6
Rhêmes-Notre-Dame - Chaudanne 1794 m. slm	5,3	1,7	4,8
Saint-Christophe - Aeroporto 545 m. slm	14,1	8,3	7,0
Saint-Vincent - Terme 626 m. slm	13,1	9,7	6,6
Valgrisenche - Menthiu 1859 m. slm	3,4	1,0	5,8
Valsavarenche - Pont 1951 m. slm	4,8	1,1	13,4
Valtournenche - Breuil Cervinia 1998 m. slm	2,9	0,4	17,0
Verrès - Capoluogo 375 m. slm	14,0	9,7	27,8
Villeneuve - S.R. Saint-Nicolas 839 m. slm	11,5	8,5	3,0

*(I dati riportati sono pubblicati con procedura automatica, non risultano pertanto validati)*