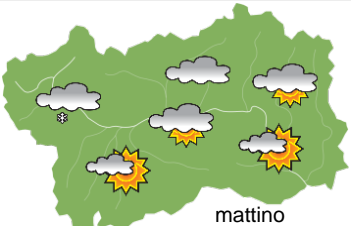
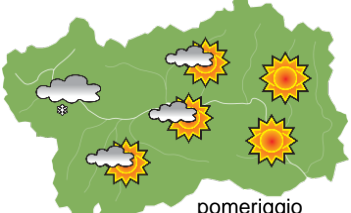
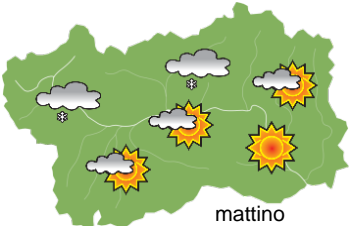
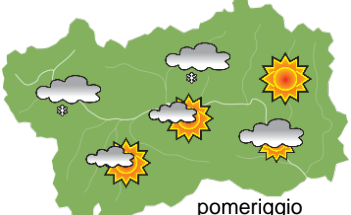
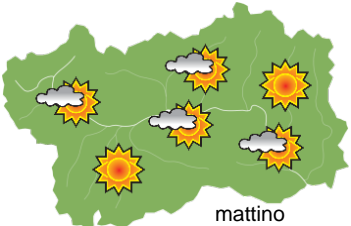
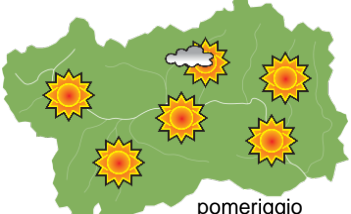






SITUAZIONE SINOTTICA

Una cresta anticiclonica porta maggiore stabilità e flussi Nord-Occidentali con nuvolosità estesa ai confini e nuvole di passaggio altrove. Un nucleo freddo in discesa dal Nord dell'Atlantico spingerà da oggi la propria massa d'aria sull'Arco alpino portando foehn nelle valli, e inserirà la propria corrente a getto in corrispondenza della Valle d'Aosta, raffreddando l'aria da questa sera. Lunedì le condizioni generalmente soleggiate saranno dovute ad un ritorno da Est. Da martedì un'alta pressione sulla Gran Bretagna farà rialzare le temperature, e nei giorni seguenti la possibile espansione dell'Anticiclone delle Azzorre porterà condizioni sempre più estive.

 <p>mattino</p>		sabato 27 aprile 2019		attendibilità: ★★☆☆
		<p>Nuvoloso sui rilievi di confine estero dove si avranno deboli nevicate o bufere di neve, piuttosto soleggiato altrove con nuvole di passaggio, più estese a metà giornata. Venti: 3000 m moderati da WNW; foehn nelle valli. Temperature: in rialzo nelle valli. Zero termico: 1800 » 2400 m; T 1500: 2 » 9 °C; T 3000: -10 » -5 °C (valori nella libera atmosfera). Pressione: stabile.</p>		
 <p>pomeriggio</p>		Temperature: <i>montagna (max)</i>	◀	Segnalazioni: nulla da segnalare.
		Temperature: <i>valli (max)</i>	▲	

 <p>mattino</p>		domenica 28 aprile 2019		attendibilità: ★★☆☆
		<p>Nuvole e qualche bufera di neve sulle zone a ridosso dei rilievi di confine estero; abbastanza soleggiato altrove. Venti: 3000 m moderati da NW; foehn "freddo" nelle valli in attenuazione serale. Temperature: in calo, più deciso in quota. Zero termico: 1600 » 2000 m; T 1500: 1 » 5 °C; T 3000: -13 » -10 °C (valori nella libera atmosfera). Pressione: pressoché stabile.</p>		
 <p>pomeriggio</p>		Temperature: <i>montagna (min max)</i>	▼ ▼	Segnalazioni: nulla da segnalare.
		Temperature: <i>valli (min max)</i>	▼ ▼	

 <p>mattino</p>		lunedì 29 aprile 2019		attendibilità: ★★☆☆
		<p>Prevalentemente soleggiato. Venti: 3000 m moderati da N in indebolimento e rotazione da NE; foehn nelle valli, in attenuazione. Temperature: in lieve ripresa tranne le minime nelle valli. Zero termico: 1400 » 2100 m (valori nella libera atmosfera). Pressione: in lieve calo.</p>		
 <p>pomeriggio</p>		Temperature: <i>montagna (min max)</i>	▲ ▲	
		Temperature: <i>valli (min max)</i>	▼ ▲	

 <p>mar 30 apr</p>				 <p>mer 1 mag</p>				 <p>gio 2 mag</p>				 <p>ven 3 mag</p>			
tendenza successiva												attendibilità: ★★☆☆			
<p>Condizioni generalmente soleggiate e temperature in ulteriore rialzo.</p>															

27/04/2019	Temperatura Max di ieri (ore 12-18) °C	Temperatura Min di oggi (ore 00-08) °C	Precipitazioni ultime 24 ore (ore 08-08) mm
Aosta - Piazza Plouves 580 m. slm	16,0	7,8	-
Ayas - Champoluc 1566 m. slm	8,0	-2,4	2,8
Champorcher - Petit-Mont-Blanc 1640 m. slm	7,7	2,3	16,4
Cogne - Gimillan 1785 m. slm	6,3	-2,1	3,0
Courmayeur - Dolonne 1200 m. slm	10,8	3,9	0,0
Donnas - Clapey 341 m. slm	17,8	8,9	4,2
Etroubles - Chevière 1339 m. slm	8,3	3,6	1,0
Gressoney-Saint-Jean - Bieltschocke 1370 m. slm	9,7	0,2	6,4
La Thuile - Les Granges 1637 m. slm	6,4	1,1	0,0
Morgex - Capoluogo 938 m. slm	14,6	6,7	0,0
Nus - Saint-Barthélemy - Osservatorio 1675 m. slm	7,6	1,7	6,0
Rhêmes-Notre-Dame - Chaudanne 1794 m. slm	7,4	0,2	0,0
Saint-Christophe - Aeroporto 545 m. slm	17,7	8,7	1,6
Saint-Vincent - Terme 626 m. slm	18,0	7,6	7,2
Valgrisenche - Menthieu 1859 m. slm	4,8	-0,5	0,0
Valsavarenche - Pont 1951 m. slm	5,3	-1,1	0,0
Valtournenche - Breuil Cervinia 1998 m. slm	5,4	-2,0	3,8
Verrès - Capoluogo 375 m. slm	19,7	6,7	4,0
Villeneuve - S.R. Saint-Nicolas 839 m. slm	15,9	8,0	1,6

(I dati riportati sono pubblicati con procedura automatica, non risultano pertanto validati)