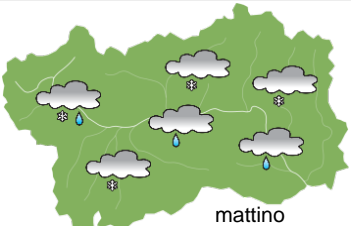
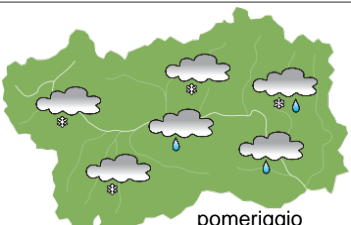
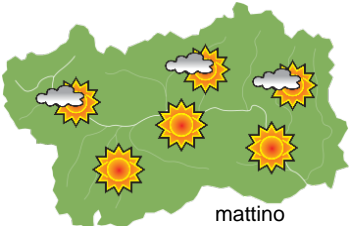
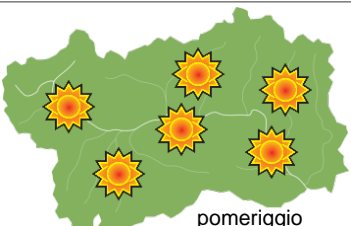
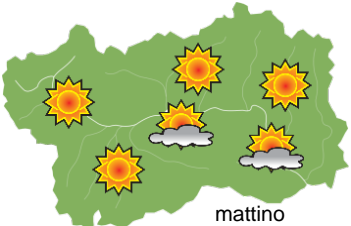
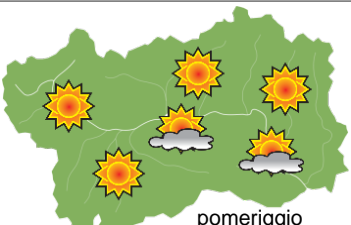






SITUAZIONE SINOTTICA

Una depressione tra Francia e Portogallo convoglia flussi perturbati verso l'Arco alpino, con quantitativi totali di precipitazione ridotti rispetto alle previsioni di ieri. Da domani pomeriggio e fino alla prima parte di giovedì un anticiclone mobile sull'Europa vincerà temporaneamente sulla depressione, e porterà tempo più stabile con temperature in rialzo deciso in quota, anche se probabilmente sarà nuvoloso nelle valli. Venerdì la stessa depressione riprenderà piede portando debole maltempo. Con difficoltà e solo temporaneamente una nuova alta pressione sembra voler portare un fine settimana più soleggiato con nuvole sui confini esteri.

| domenica 1 dicembre 2019 | | attendibilità: ★★☆☆ |
|--|--|--|
|  mattino | <p>Coperto, con deboli precipitazioni in diffusione a tutto il territorio, lievemente più intense durante le ore centrali e il pomeriggio, soprattutto ai confini francesi e a SE. Neve in calo a circa 700-1000 m, anche mista a pioggia nel fondovalle centrale.</p> <p>Venti: 3000 m moderati da S/SW; assenti o deboli da E nelle valli.</p> <p>Temperature: in generale calo nelle valli settentrionali e centrali, in calo in quota.</p> <p>Zero termico: 1000 / 1200 m; T 1500: -2 / -1 °C; T 3000: -7 °C (valori nella libera atmosfera).</p> <p>Pressione: ancora in calo.</p> | |
|  pomeriggio | <p>Temperature: <i>montagna (max)</i> ▼</p> <p>Temperature: <i>valli (max)</i> ▼</p> | <p>Segnalazioni: accumuli di neve fino a moderati in media montagna a NW.</p> |

| lunedì 2 dicembre 2019 | | attendibilità: ★★☆☆ |
|--|---|--|
|  mattino | <p>Qualche nuvola ai confini settentrionali in dissolvimento con ancora qualche fiocco di neve possibile; sereno o poco nuvoloso per nubi medie di passaggio altrove.</p> <p>Venti: 3000 m deboli in rotazione da NE; foehn irregolare nelle valli, poi da SE in serata.</p> <p>Temperature: in rialzo, soprattutto nelle valli a foehn.</p> <p>Zero termico: 1300 » 2000 m; T 1500: -1 » 4 °C; T 3000: -8 » -6 °C (valori nella libera atmosfera).</p> <p>Pressione: in decisa ripresa.</p> | |
|  pomeriggio | <p>Temperature: <i>montagna (min max)</i> ▲ ▲</p> <p>Temperature: <i>valli (min max)</i> ▲ ▲</p> | <p>Segnalazioni: nulla segnalare.</p> |

| martedì 3 dicembre 2019 | | attendibilità: ★★☆☆ |
|--|--|---------------------|
|  mattino | <p>Possibili strati persistenti nelle valli, prevalentemente soleggiato in quota.</p> <p>Venti: 3000 m deboli dai quadranti orientali; deboli da SE nelle valli.</p> <p>Temperature: in forte rialzo in quota, in deciso calo con inversioni termiche nelle valli.</p> <p>Zero termico: 1000 » 3000 m (valori nella libera atmosfera).</p> <p>Pressione: in nuovo calo.</p> | |
|  pomeriggio | <p>Temperature: <i>montagna (min max)</i> ▲ ▲</p> <p>Temperature: <i>valli (min max)</i> ▼ ▼</p> | |

| tendenza successiva | | | | attendibilità: ★★☆☆ |
|---|--|--|--|--|
|  mer 4 dic |  gio 5 dic |  ven 6 dic |  sab 7 dic | <p>Stabile mercoledì con strati nelle valli e sole in quota, inizialmente sereno giovedì poi nuvoloso fino a venerdì, più sole in media e bassa valle da sabato.</p> |

| 01/12/2019 | Temperatura Max di ieri (ore 12-18) °C | Temperatura Min di oggi (ore 00-08) °C | Precipitazioni ultime 24 ore (ore 08-08) mm |
|---|---|---|--|
| Aosta - Piazza Plouves 580 m. slm | 10,4 | 3,2 | - |
| Ayas - Champoluc 1566 m. slm | 4,2 | -2,4 | 0,0 |
| Champorcher - Petit-Mont-Blanc 1640 m. slm | 5,0 | -1,8 | 0,0 |
| Cogne - Gimillan 1785 m. slm | 2,7 | -4,6 | 0,0 |
| Courmayeur - Dolonne 1200 m. slm | 5,6 | -0,3 | 0,0 |
| Donnas - Clapey 341 m. slm | 10,7 | 5,3 | 0,0 |
| Etroubles - Chevière 1339 m. slm | 1,7 | -2,0 | 0,0 |
| Gressoney-Saint-Jean - Bieltschocke 1370 m. slm | 8,8 | -1,3 | 0,0 |
| La Thuile - Les Granges 1637 m. slm | 1,8 | -2,4 | 0,0 |
| Morgex - Capoluogo 938 m. slm | 7,6 | 0,9 | 0,0 |
| Nus - Saint-Barthélemy - Osservatorio 1675 m. slm | 5,1 | -0,7 | 0,0 |
| Rhêmes-Notre-Dame - Chaudanne 1794 m. slm | -0,4 | -4,2 | 0,0 |
| Saint-Christophe - Aeroporto 545 m. slm | 9,3 | 2,6 | 0,0 |
| Saint-Vincent - Terme 626 m. slm | 10,9 | 4,1 | 0,0 |
| Valgrisenche - Menthieu 1859 m. slm | 0,9 | -4,0 | 0,0 |
| Valsavarenche - Pont 1951 m. slm | -0,2 | -4,3 | 0,0 |
| Valtournenche - Breuil Cervinia 1998 m. slm | 1,1 | -4,5 | 0,0 |
| Verrès - Capoluogo 375 m. slm | 12,6 | 4,7 | 0,0 |
| Villeneuve - S.R. Saint-Nicolas 839 m. slm | 9,6 | 2,0 | 0,0 |

(I dati riportati sono pubblicati con procedura automatica, non risultano pertanto validati)