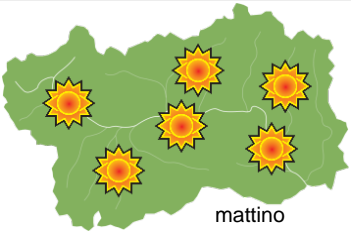
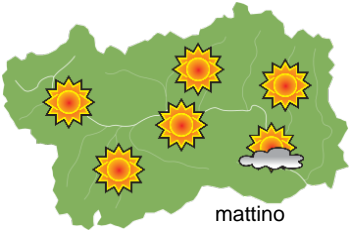
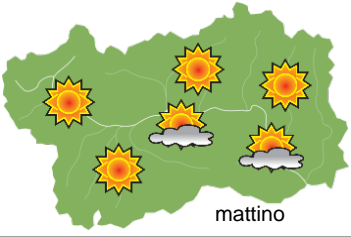






SITUAZIONE SINOTTICA

Sino a tutto domani una temporanea area di alta pressione interessa progressivamente la nostra regione con tempo stabile, asciutto, e sensibile aumento della temperatura in montagna, ma con ristagno di aria più fredda nelle vallate. Da mercoledì sino a venerdì la nostra regione è marginalmente interessata da una vasta area di bassa pressione presente sul Tirreno, ma senza particolari variazioni sul tempo, che resta stabile ed asciutto. Da sabato le correnti in quota divengono deboli e di direzione variabile: il tempo resterà stabile ed asciutto.

		lunedì 2 dicembre 2019		attendibilità: ★★☆☆
 <p style="text-align: center;">mattino</p>	<p>Cielo sereno ovunque; nella valle centrale foschia e banchi di nebbia. Nel tardo pomeriggio qualche velatura alta possibile.</p> <p>Venti: 3000 m deboli da NW, in rotazione da SE dal tardo pomeriggio. Nelle valli al mattino deboli prevalentemente settentrionali, nel pomeriggio deboli variabili.</p> <p>Temperature: massime in aumento, specie in montagna. Zero termico: 1200 » 1900 m; T 1500: -1 » 3 °C; T 3000: -7 / -9 °C (valori nella libera atmosfera).</p> <p>Pressione: in aumento.</p>			
	<p>Temperature: <i>montagna (max)</i> ▲</p> <p>Temperature: <i>valli (max)</i> ▲</p>	<p>Segnalazioni: nulla da segnalare.</p>		

		martedì 3 dicembre 2019		attendibilità: ★★☆☆
 <p style="text-align: center;">mattino</p>	<p>Al di sopra di circa 2000m cielo sereno. Nelle vallate nuvolosità incerta: possibile la formazione di strati bassi con cielo grigio, specie in bassa Valle.</p> <p>Venti: 3000 m deboli da NE, in intensificazione dal pomeriggio e rotazione da SE in serata. Nelle valli deboli brezze.</p> <p>Temperature: in montagna in aumento, specie sopra i 2500m circa; nelle valli minime in calo, massime stazionarie. Presenza sopra i 2000m di inversione termica.</p> <p>Zero termico: 800 / 1500 m; T 1500: -4 » 0 °C; T 3000: -8 » -1 °C (valori nella libera atmosfera).</p> <p>Pressione: in lieve aumento.</p>			
	<p>Temperature: <i>montagna (min max)</i> ▲ ▲</p> <p>Temperature: <i>valli (min max)</i> ▼ ◀</p>	<p>Segnalazioni: nulla da segnalare.</p>		

		mercoledì 4 dicembre 2019		attendibilità: ★★☆☆
 <p style="text-align: center;">mattino</p>	<p>In montagna cielo sereno; nelle vallate nubi basse con cielo grigio. Dalla serata nubi alte e sottili su tutta la regione.</p> <p>Venti: 3000 m da deboli a moderati da SE. Nelle valli deboli da SE.</p> <p>Temperature: in aumento in montagna; nelle valli stazionarie od in lieve aumento.</p> <p>Zero termico: 900 / 1600 m (valori nella libera atmosfera).</p> <p>Pressione: in diminuzione.</p>			
	<p>Temperature: <i>montagna (min max)</i> ▲ ▲</p> <p>Temperature: <i>valli (min max)</i> ◀ ◀</p>			

				tendenza successiva	attendibilità: ★★☆☆
 <p style="text-align: center;">gio 5 dic</p>	 <p style="text-align: center;">ven 6 dic</p>	 <p style="text-align: center;">sab 7 dic</p>	 <p style="text-align: center;">dom 8 dic</p>	<p>Giovedì mattina velature alte a tratti spesse, specie sui settori alpini meridionali; nel pomeriggio cielo sereno o poco nuvoloso. Da venerdì asciutto e generalmente cielo sereno ovunque.</p>	

02/12/2019	Temperatura Max di ieri (ore 12-18) °C	Temperatura Min di oggi (ore 00-08) °C	Precipitazioni ultime 24 ore (ore 08-08) mm
Aosta - Piazza Plouves 580 m. slm	4,1	-0,8	-
Ayas - Champoluc 1566 m. slm	-0,3	-7,8	9,4
Champorcher - Petit-Mont-Blanc 1640 m. slm	-0,3	-2,2	13,8
Cogne - Gimillan 1785 m. slm	-2,6	-5,7	5,8
Courmayeur - Dolonne 1200 m. slm	0,7	-2,7	24,6
Donnas - Clapey 341 m. slm	6,1	2,6	15,8
Etroubles - Chevière 1339 m. slm	-0,6	-3,2	8,4
Gressoney-Saint-Jean - Bieltschocke 1370 m. slm	1,3	-6,9	13,0
La Thuile - Les Granges 1637 m. slm	-1,8	-3,9	15,0
Morgex - Capoluogo 938 m. slm	0,7	-2,5	17,6
Nus - Saint-Barthélemy - Osservatorio 1675 m. slm	-0,4	-2,9	0,4
Rhêmes-Notre-Dame - Chaudanne 1794 m. slm	-1,3	-8,1	11,4
Saint-Christophe - Aeroporto 545 m. slm	4,2	0,2	10,8
Saint-Vincent - Terme 626 m. slm	5,1	-0,3	14,6
Valgrisenche - Menthieu 1859 m. slm	-2,4	-4,2	16,0
Valsavarenche - Pont 1951 m. slm	-2,0	-6,3	9,0
Valtournenche - Breuil Cervinia 1998 m. slm	-1,9	-8,3	9,2
Verrès - Capoluogo 375 m. slm	6,6	1,6	16,8
Villeneuve - S.R. Saint-Nicolas 839 m. slm	2,7	-0,3	0,0

(I dati riportati sono pubblicati con procedura automatica, non risultano pertanto validati)