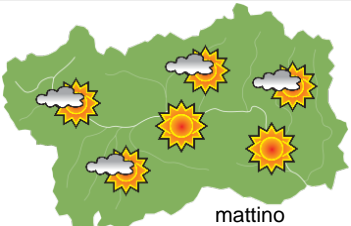
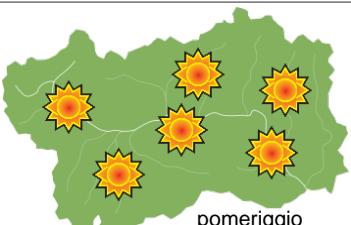
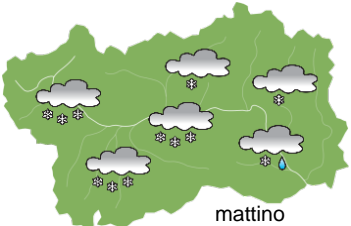
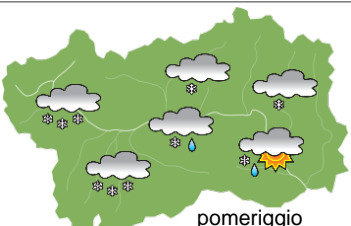
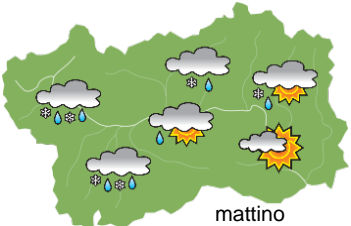
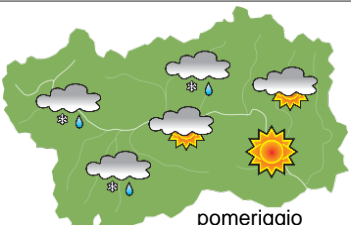






SITUAZIONE SINOTTICA

Dalla serata odierna e sino tutto venerdì la nostra regione è interessata dal passaggio di una attiva perturbazione con precipitazioni diffuse e generalmente moderate. Sabato le correnti in quota si dispongono da NW e saranno molto forti: il tempo sarà molto ventoso, perturbato con precipitazioni sui settori W, e variabile sul resto della regione. Da domenica una temporanea area di alta pressione interessa la Valle d'Aosta con tempo più stabile ed abbastanza soleggiato sino a tutto lunedì. Da martedì il tempo potrebbe peggiorare a causa dell'avvicinamento di un'area di bassa pressione dal Mediterraneo.

giovedì 12 dicembre 2019		attendibilità: ★★☆☆
	Al mattino attenuazione della nuvolosità sulla dorsale di confine W e N dove sarà possibile ancora qualche fiocco di neve sin verso 600m; sul resto della regione già poco nuvoloso. Poi passaggio a cielo sereno o poco nuvoloso ovunque. Da fine pomeriggio sensibile cambiamento del tempo: aumento della nuvolosità con prime deboli precipitazioni in serata sui settori W in rapida estensione a tutta la regione (limite delle nevicate a 500m circa).	
	Venti: 3000 m sino al tardo pomeriggio da NW, moderati e localmente forti; poi rotazione da SW. Nelle valli al mattino episodi di favonio a tratti moderato, poi deboli variabili.	
Temperature: in sensibile calo in montagna, stazionarie od in lieve calo nelle vallate. Zero termico: 1300 / 700 m; T 1500: -2 / -4 °C; T 3000: -14 » -10 °C (valori nella libera atmosfera).		
Pressione: in diminuzione.		
Temperature: <i>montagna (max)</i>	▼	Segnalazioni: dalla serata nevicate deboli a partire dal settore W con limite sin verso 500m.
Temperature: <i>valli (max)</i>	◄	

venerdì 13 dicembre 2019		attendibilità: ★★☆☆
	Cielo coperto; possibile qualche schiarita temporanea nel pomeriggio sui settori SE al confine col Piemonte. Precipitazioni diffuse, forti sul settore W, specie sopra i 1200m, moderate sul settore centrale, deboli sul settore E. Limite delle nevicate variabile: nella notte sino al mattino sino ai fondovalle poi irregolare tra 400 e 600m, specie sui settori E, dal pomeriggio in rialzo sin verso 1000m circa; spesso episodi di neve mista a pioggia.	
	Venti: 3000 m al mattino da W-SW moderati, poi rotazione a fine mattinata da NW ed intensificazione sino a forti, molto forti dal pomeriggio. Nelle valli al mattino deboli da W; dalla tarda mattinata favonio, forte dal pomeriggio.	
Temperature: in generale calo, ad eccezione delle massime in montagna, in aumento. Zero termico: 500 » 1300 m; T 1500: -6 » 0 °C; T 3000: -9 » -14 °C (valori nella libera atmosfera).		
Pressione: in diminuzione.		
Temperature: <i>montagna (min max)</i>	▼ ▲	Segnalazioni: al mattino nevicate da deboli a moderate sino ai fondovalle, in rialzo nel corso della giornata. Vento forte a tutte le quote dal pomeriggio.
Temperature: <i>valli (min max)</i>	▼ ▼	

sabato 14 dicembre 2019		attendibilità: ★★☆☆
	Ancora perturbato sul settore W e centrale con precipitazioni da moderate a deboli e limite delle nevicate in risalita sin verso 1700m circa; progressivo esaurimento dei fenomeni dal pomeriggio. Probabilmente asciutto ma ventoso e con nuvolosità variabile sul settore E.	
	Venti: 3000 m da NW molto forti. Nelle valli estese condizioni di favonio, forte.	
Temperature: in aumento. Zero termico: 1300 » 2000 m (valori nella libera atmosfera).		
Pressione: in aumento.		
Temperature: <i>montagna (min max)</i>	▲ ▲	
Temperature: <i>valli (min max)</i>	▲ ▲	

tendenza successiva				attendibilità: ★★☆☆
				Domenica e lunedì generalmente asciutto ed abbastanza soleggiato. Martedì probabilmente asciutto ma nuvoloso. Mercoledì debolmente perturbato con nubi e precipitazioni diffuse e deboli.
dom 15 dic	lun 16 dic	mar 17 dic	mer 18 dic	

12/12/2019	Temperatura Max di ieri (ore 12-18) °C	Temperatura Min di oggi (ore 00-08) °C	Precipitazioni ultime 24 ore (ore 08-08) mm
Aosta - Piazza Plouves 580 m. slm	3,5	-0,1	-
Ayas - Champoluc 1566 m. slm	1,6	-7,6	1,2
Champorcher - Petit-Mont-Blanc 1640 m. slm	1,4	-2,6	0,0
Cogne - Gimillan 1785 m. slm	1,4	-4,6	0,0
Courmayeur - Dolonne 1200 m. slm	1,8	-0,5	0,0
Donnas - Clapey 341 m. slm	5,1	-0,4	0,0
Etroubles - Chevière 1339 m. slm	-0,3	-1,3	0,0
Gressoney-Saint-Jean - Bieltschocke 1370 m. slm	0,5	-2,4	0,8
La Thuile - Les Granges 1637 m. slm	0,6	-4,7	0,0
Morgex - Capoluogo 938 m. slm	1,9	2,0	0,0
Nus - Saint-Barthélemy - Osservatorio 1675 m. slm	1,0	-3,0	0,0
Rhêmes-Notre-Dame - Chaudanne 1794 m. slm	1,8	-6,4	0,0
Saint-Christophe - Aeroporto 545 m. slm	3,5	-1,7	0,0
Saint-Vincent - Terme 626 m. slm	4,1	-0,6	0,0
Valgrisenche - Menthiu 1859 m. slm	2,4	-6,2	0,0
Valsavarenche - Pont 1951 m. slm	2,6	-5,7	0,0
Valtournenche - Breuil Cervinia 1998 m. slm	3,2	-5,6	0,8
Verrès - Capoluogo 375 m. slm	5,4	-1,2	0,0
Villeneuve - S.R. Saint-Nicolas 839 m. slm	2,8	-0,2	0,0

(I dati riportati sono pubblicati con procedura automatica, non risultano pertanto validati)