







SITUAZIONE SINOTTICA

L'espansione di un campo anticiclonico dall'Europa occidentale verso quella centrale favorirà tempo stabile e prevalentemente soleggiato per diversi giorni, accompagnato da un graduale aumento delle temperature in quota.

 <p>mattino</p>	sabato 28 dicembre 2019		attendibilità: ★★★
	<p>Sereno, salvo qualche velatura dal pomeriggio. Venti: 3000 m da moderati a forti settentrionali; deboli settentrionali nelle valli. Temperature: in aumento in quota e in lieve calo nelle valli. Zero termico: 2200 m; T 1500: 4 °C; T 3000: -5 °C (valori nella libera atmosfera). Pressione: in lieve aumento.</p>		
 <p>pomeriggio</p>	Temperature: <i>montagna (max)</i>	▼	Segnalazioni: nulla da segnalare.
	Temperature: <i>valli (max)</i>	▼	

 <p>mattino</p>	domenica 29 dicembre 2019		attendibilità: ★★★
	<p>Sereno o tuttalpiù poco nuvoloso. Venti: 3000 m da moderati a forti settentrionali; deboli settentrionali nelle valli. Temperature: in lieve aumento in quota. Zero termico: 1400 » 2500 m; T 1500: -1 » 6 °C; T 3000: -6 » -3 °C (valori nella libera atmosfera). Pressione: pressoché stazionaria.</p>		
 <p>pomeriggio</p>	Temperature: <i>montagna (min max)</i>	▲ ▲	Segnalazioni: nulla da segnalare.
	Temperature: <i>valli (min max)</i>	▲ ▲	

 <p>mattino</p>	lunedì 30 dicembre 2019		attendibilità: ★★★
	<p>Sereno o tuttalpiù poco nuvoloso. Venti: 3000 m da moderati a forti settentrionali; deboli settentrionali nelle valli. Temperature: in lieve aumento in quota. Zero termico: 2300 » 3000 m (valori nella libera atmosfera). Pressione: pressoché stazionaria.</p>		
 <p>pomeriggio</p>	Temperature: <i>montagna (min max)</i>	◄ ◄	
	Temperature: <i>valli (min max)</i>	◄ ◄	

tendenza successiva				attendibilità: ★★★
Soleggiato con temperature in lieve aumento in quota.				
 <p>mar 31 dic</p>	 <p>mer 1 gen</p>	 <p>gio 2 gen</p>	 <p>ven 3 gen</p>	

28/12/2019	Temperatura Max di ieri (ore 12-18) °C	Temperatura Min di oggi (ore 00-08) °C	Precipitazioni ultime 24 ore (ore 08-08) mm
Aosta - Piazza Plouves 580 m. slm	10,7	-0,1	-
Ayas - Champoluc 1566 m. slm	3,0	-8,9	3,2
Champorcher - Petit-Mont-Blanc 1640 m. slm	5,3	0,6	0,4
Cogne - Gimillan 1785 m. slm	2,6	-3,1	1,6
Courmayeur - Dolonne 1200 m. slm	5,1	-1,8	9,2
Donnas - Clapey 341 m. slm	11,2	1,8	0,0
Etroubles - Chevière 1339 m. slm	4,9	-2,9	2,4
Gressoney-Saint-Jean - Bieltschocke 1370 m. slm	5,1	-4,8	0,2
La Thuile - Les Granges 1637 m. slm	2,7	-2,7	0,8
Morgex - Capoluogo 938 m. slm	-	-2,4	3,2
Nus - Saint-Barthélemy - Osservatorio 1675 m. slm	3,7	-1,0	5,4
Rhêmes-Notre-Dame - Chaudanne 1794 m. slm	1,0	-8,1	3,0
Saint-Christophe - Aeroporto 545 m. slm	12,1	-2,6	2,2
Saint-Vincent - Terme 626 m. slm	10,1	0,5	4,6
Valgrisenche - Menthieu 1859 m. slm	1,2	-1,0	0,4
Valsavarenche - Pont 1951 m. slm	0,5	-3,8	2,0
Valtournenche - Breuil Cervinia 1998 m. slm	1,6	-7,1	10,4
Verrès - Capoluogo 375 m. slm	9,9	2,8	0,8
Villeneuve - S.R. Saint-Nicolas 839 m. slm	9,7	1,5	2,4

(I dati riportati sono pubblicati con procedura automatica, non risultano pertanto validati)