







## SITUAZIONE SINOTTICA

Un robusto anticiclone sul centro Europa continuerà a favorire tempo stabile e soleggiato sulla nostra regione, salvo un temporaneo aumento della nuvolosità tra martedì e mercoledì per l'avvicinamento di una saccatura nord-atlantica che convoglierà aria più umida e determinerà un lieve calo delle attuali temperature miti.

 <p>mattino</p>	<b>sabato 16 febbraio 2019</b>		attendibilità: ★★★
	<p>Sereno. <b>Venti:</b> 3000 m deboli settentrionali; brezze nelle valli. <b>Temperature:</b> in lieve calo. Zero termico: 3000 m; T 1500: 8 °C; T 3000: 0 °C (valori nella libera atmosfera). <b>Pressione:</b> in lieve calo.</p>		
 <p>pomeriggio</p>	Temperature: <i>montagna (max)</i>	▼	<b>Segnalazioni:</b> nulla da segnalare.
	Temperature: <i>valli (max)</i>	▼	

 <p>mattino</p>	<b>domenica 17 febbraio 2019</b>		attendibilità: ★★★
	<p>Sereno. <b>Venti:</b> 3000 m deboli meridionali; brezze nelle valli. <b>Temperature:</b> massime in lieve calo. Zero termico: 2400 » 2600 m; T 1500: 2 » 7 °C; T 3000: -3 » -2 °C (valori nella libera atmosfera). <b>Pressione:</b> in lieve calo.</p>		
 <p>pomeriggio</p>	Temperature: <i>montagna (min max)</i>	◄ ▼	<b>Segnalazioni:</b> nulla da segnalare.
	Temperature: <i>valli (min max)</i>	◄ ▼	

 <p>mattino</p>	<b>lunedì 18 febbraio 2019</b>		attendibilità: ★★★
	<p>Generalmente sereno. <b>Venti:</b> 3000 m deboli meridionali in rotazione da SW; brezze nelle valli. <b>Temperature:</b> massime in lieve calo in quota. Zero termico: 2300 » 2400 m (valori nella libera atmosfera). <b>Pressione:</b> in lieve calo.</p>		
 <p>pomeriggio</p>	Temperature: <i>montagna (min max)</i>	◄ ▼	
	Temperature: <i>valli (min max)</i>	◄ ◄	

 <p>mar 19 feb</p>				 <p>mer 20 feb</p>				 <p>gio 21 feb</p>				 <p>ven 22 feb</p>				<b>tendenza successiva</b>		attendibilità: ★★★
<p>Velato martedì; mercoledì nuvolosità irregolare; successivamente soleggiato.</p>																		

<b>16/02/2019</b>	<b>Temperatura Max di ieri (ore 12-18) °C</b>	<b>Temperatura Min di oggi (ore 00-08) °C</b>	<b>Precipitazioni ultime 24 ore (ore 08-08) mm</b>
Aosta - Piazza Plouves 580 m. slm	17,0	0,0	-
Ayas - Champoluc 1566 m. slm	12,7	-6,1	0,0
Champorcher - Petit-Mont-Blanc 1640 m. slm	15,8	2,7	0,0
Cogne - Gimillan 1785 m. slm	13,5	-1,2	0,0
Courmayeur - Dolonne 1200 m. slm	14,8	-1,1	0,0
Donnas - Clapey 341 m. slm	15,0	4,0	0,0
Etroubles - Chevière 1339 m. slm	10,3	-1,0	0,0
Gressoney-Saint-Jean - Bieltschocke 1370 m. slm	12,7	-5,1	0,0
La Thuile - Les Granges 1637 m. slm	9,7	-1,1	0,0
Morgex - Capoluogo 938 m. slm	11,7	-3,6	0,0
Nus - Saint-Barthélemy - Osservatorio 1675 m. slm	13,0	1,9	0,0
Rhêmes-Notre-Dame - Chaudanne 1794 m. slm	10,0	-5,6	0,0
Saint-Christophe - Aeroporto 545 m. slm	19,2	-3,4	0,0
Saint-Vincent - Terme 626 m. slm	19,0	1,6	0,0
Valgrisenche - Menthieu 1859 m. slm	9,4	1,4	0,0
Valsavarenche - Pont 1951 m. slm	8,3	-	-
Valtournenche - Breuil Cervinia 1998 m. slm	7,9	-4,0	0,0
Verrès - Capoluogo 375 m. slm	17,2	1,3	0,0
Villeneuve - S.R. Saint-Nicolas 839 m. slm	17,1	2,7	0,0

*(I dati riportati sono pubblicati con procedura automatica, non risultano pertanto validati)*