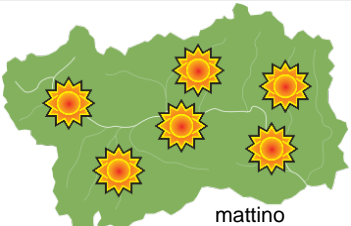
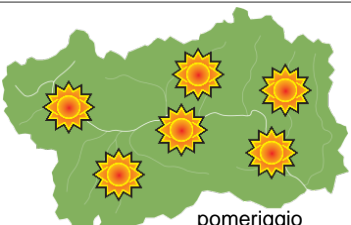
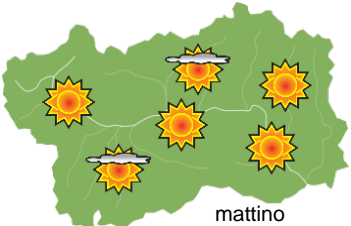
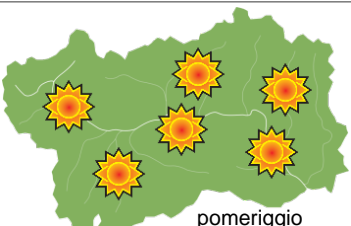
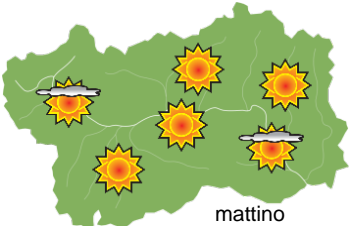
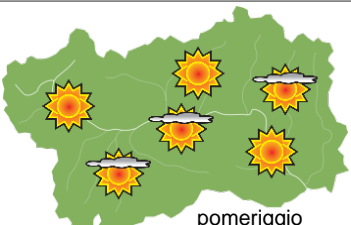




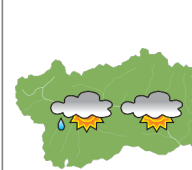
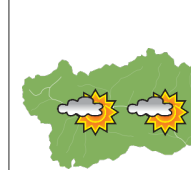
SITUAZIONE SINOTTICA

Dopo un episodio caratterizzato dall'afflusso di aria relativamente più fredda e umida, l'alta pressione torna a rafforzarsi e continuerà a essere determinate per le condizioni del tempo sulla Valle d'Aosta, almeno fino a metà della prossima settimana.

domenica 24 febbraio 2019		attendibilità: ★★☆☆
 mattino	Soleggiato. Venti: 3000 m E NE deboli o moderati; brezze nelle valli. Temperature: in rialzo nelle valli. Zero termico: 3200 m; T 1500: 10 °C; T 3000: 2 °C (valori nella libera atmosfera). Pressione: quasi stazionaria.	
 pomeriggio	Temperature: <i>montagna (max)</i>	Segnalazioni: nulla da segnalare.
	Temperature: <i>valli (max)</i>	▲

venerdì 25 febbraio 2019		attendibilità: ★★☆☆
 mattino	Soleggiato con possibili temporanee lievi velature. Venti: 3000 m E NE deboli o moderati; brezze nelle valli. Temperature: in rialzo nelle valli. Zero termico: 3000 » 3200 m; T 1500: 2 » 12 °C; T 3000: 0 / 2 °C (valori nella libera atmosfera). Pressione: quasi stazionaria.	
 pomeriggio	Temperature: <i>montagna (min max)</i>	Segnalazioni: nulla da segnalare.
	Temperature: <i>valli (min max)</i>	▲ ▲

sabato 26 febbraio 2019		attendibilità: ★★☆☆
 mattino	Soleggiato con a tratti presenza di banchi di nubi alte. Venti: 3000 m E NE deboli; brezze nelle valli. Temperature: massime in lieve rialzo nelle valli. Zero termico: 3000 » 3200 m (valori nella libera atmosfera). Pressione: in lieve calo.	
 pomeriggio	Temperature: <i>montagna (min max)</i>	▲ ▲
	Temperature: <i>valli (min max)</i>	▲ ▲

tendenza successiva				attendibilità: ★★☆☆
 mer 27 feb	 gio 28 feb	 ven 1 mar	 sab 2 mar	Fino a giovedì soleggiato e mite, nuvole e qualche precipitazione possibile venerdì, abbastanza soleggiato sabato.

24/02/2019	Temperatura Max di ieri (ore 12-18) °C	Temperatura Min di oggi (ore 00-08) °C	Precipitazioni ultime 24 ore (ore 08-08) mm
Aosta - Piazza Plouves 580 m. slm	12.4	2.7	-
Ayas - Champoluc 1566 m. slm	8.5	-4.1	0.0
Champorcher - Petit-Mont-Blanc 1640 m. slm	6.4	-3.2	0.0
Cogne - Gimillan 1785 m. slm	11.8	-4.7	0.0
Courmayeur - Dolonne 1200 m. slm	-	-	-
Donnas - Clapey 341 m. slm	10.4	0.1	0.0
Etroubles - Chevière 1339 m. slm	8.4	-3.9	0.0
Gressoney-Saint-Jean - Bieltschocke 1370 m. slm	5.3	-3.6	0.0
La Thuile - Les Granges 1637 m. slm	9.0	-4.9	0.0
Morgex - Capoluogo 938 m. slm	11.7	0.0	0.0
Nus - Saint-Barthélemy - Osservatorio 1675 m. slm	7.3	-4.6	0.0
Rhêmes-Notre-Dame - Chaudanne 1794 m. slm	9.8	-6.8	0.0
Saint-Christophe - Aeroporto 545 m. slm	14.5	1.1	0.0
Saint-Vincent - Terme 626 m. slm	11.5	2.0	0.0
Valgrisenche - Menthieu 1859 m. slm	8.7	-4.5	0.0
Valsavarenche - Pont 1951 m. slm	9.2	-5.1	0.0
Valtournenche - Breuil Cervinia 1998 m. slm	8.0	-5.7	0.0
Verrès - Capoluogo 375 m. slm	10.9	0.5	0.0
Villeneuve - S.R. Saint-Nicolas 839 m. slm	13.1	1.4	0.0

(I dati riportati sono pubblicati con procedura automatica, non risultano pertanto validati)