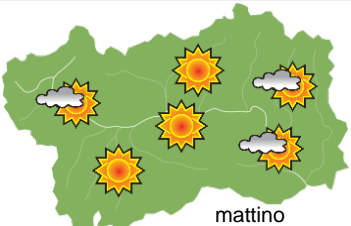
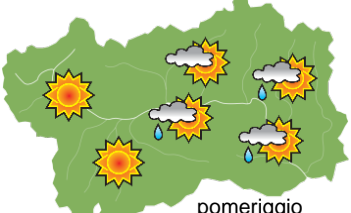
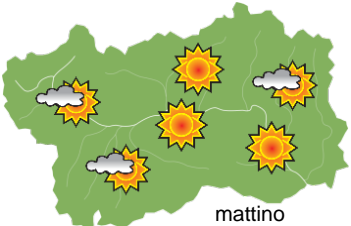
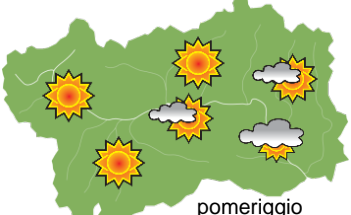
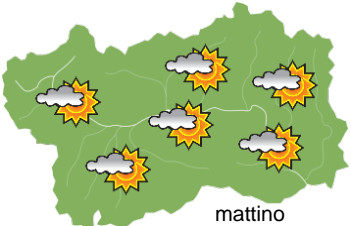
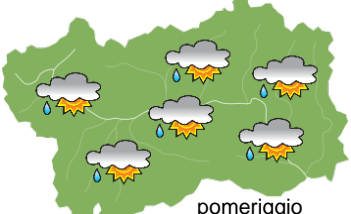






SITUAZIONE SINOTTICA

Una fascia anticiclonica sulle coste occidentali europee trattiene una vasta area di bassa sulla zona continentale, quest'ultima centrata tra Repubbliche baltiche e Russia. La nostra regione è al limitare tra le due strutture, investita da flussi in altissima quota dai quadranti settentrionali e subirà il passaggio di qualche onda perturbata che porterà a tratti maggiore instabilità. Una più attiva perturbazione è prevista per sabato, ma quando la depressione farà entrare una saccatura più in profondità verso la Francia con effetti e precipitazioni probabilmente più marcati sui rilievi di confine estero, poi la pressione e la temperatura risaleranno gradualmente.

martedì 9 luglio 2019		attendibilità: ★★☆☆					
 mattino	<p>Prevalentemente soleggiato con nuvolosità in sviluppo e possibili rovesci sparsi dal pomeriggio/sera, localmente temporaleschi, soprattutto a SE.</p> <p>Venti: 3000 m deboli o localmente moderati da W/NW; brezze nelle valli, raffiche durante i temporali.</p> <p>Temperature: stazionarie o in lieve calo.</p> <p>Zero termico: 4100 m; T 1500: 25 °C; T 3000: 5 / 9 °C (valori nella libera atmosfera).</p> <p>Pressione: in lieve calo.</p>						
 pomeriggio	<table border="1"> <tr> <td>Temperature: <i>montagna (max)</i></td> <td>◄</td> <td rowspan="2">Segnalazioni: nulla da segnalare.</td> </tr> <tr> <td>Temperature: <i>valli (max)</i></td> <td>◄</td> </tr> </table>	Temperature: <i>montagna (max)</i>	◄	Segnalazioni: nulla da segnalare.	Temperature: <i>valli (max)</i>	◄	
Temperature: <i>montagna (max)</i>	◄	Segnalazioni: nulla da segnalare.					
Temperature: <i>valli (max)</i>	◄						

mercoledì 10 luglio 2019		attendibilità: ★★☆☆					
 mattino	<p>Prevalentemente soleggiato con cumuli e debole rischio di isolati rovesci.</p> <p>Venti: 3000 m deboli o moderati da N; brezze localmente intense nelle valli.</p> <p>Temperature: in calo tranne le massime in quota.</p> <p>Zero termico: 3400 / 4100 m; T 1500: 8 » 21 °C; T 3000: 4 » 9 °C (valori nella libera atmosfera).</p> <p>Pressione: in lieve rialzo.</p>						
 pomeriggio	<table border="1"> <tr> <td>Temperature: <i>montagna (min max)</i></td> <td>▼ ◄</td> <td rowspan="2">Segnalazioni: nulla da segnalare.</td> </tr> <tr> <td>Temperature: <i>valli (min max)</i></td> <td>▼ ▼</td> </tr> </table>	Temperature: <i>montagna (min max)</i>	▼ ◄	Segnalazioni: nulla da segnalare.	Temperature: <i>valli (min max)</i>	▼ ▼	
Temperature: <i>montagna (min max)</i>	▼ ◄	Segnalazioni: nulla da segnalare.					
Temperature: <i>valli (min max)</i>	▼ ▼						

giovedì 11 luglio 2019		attendibilità: ★★☆☆					
 mattino	<p>Abbastanza soleggiato ma instabile per formazione di nuvolosità e rovesci o temporali, localmente intensi.</p> <p>Venti: 3000 m da moderati a forti da W/NW; da SE generalmente deboli nelle valli, raffiche durante i temporali.</p> <p>Temperature: in rialzo tranne le massime in quota.</p> <p>Zero termico: 3600 » 4100 m (valori nella libera atmosfera).</p> <p>Pressione: stabile.</p>						
 pomeriggio	<table border="1"> <tr> <td>Temperature: <i>montagna (min max)</i></td> <td>▲ ◄</td> <td rowspan="2"></td> </tr> <tr> <td>Temperature: <i>valli (min max)</i></td> <td>▲ ▲</td> </tr> </table>	Temperature: <i>montagna (min max)</i>	▲ ◄		Temperature: <i>valli (min max)</i>	▲ ▲	
Temperature: <i>montagna (min max)</i>	▲ ◄						
Temperature: <i>valli (min max)</i>	▲ ▲						

tendenza successiva				attendibilità: ★★☆☆
 ven 12 lug	 sab 13 lug	 dom 14 lug	 lun 15 lug	<p>Prevalentemente soleggiato ma instabile venerdì; possibile passaggio perturbato sabato, soprattutto sui confini esteri, domenica ancora parzialmente instabile ma gradualmente sempre più mite.</p>

09/07/2019	Temperatura Max di ieri (ore 12-18) °C	Temperatura Min di oggi (ore 00-08) °C	Precipitazioni ultime 24 ore (ore 08-08) mm
Aosta - Piazza Plouves 580 m. slm	32,3	17,8	-
Ayas - Champoluc 1566 m. slm	23,5	9,3	0,0
Champorcher - Petit-Mont-Blanc 1640 m. slm	20,5	14,6	0,0
Cogne - Gimillan 1785 m. slm	20,7	10,6	0,0
Courmayeur - Dolonne 1200 m. slm	26,4	14,7	0,0
Donnas - Clapey 341 m. slm	30,2	20,5	0,0
Etroubles - Chevière 1339 m. slm	23,5	13,9	0,0
Gressoney-Saint-Jean - Bieltschocke 1370 m. slm	24,3	11,7	0,0
La Thuile - Les Granges 1637 m. slm	20,9	13,0	0,2
Morgex - Capoluogo 938 m. slm	28,7	15,9	0,0
Nus - Saint-Barthélemy - Osservatorio 1675 m. slm	22,1	14,6	0,0
Rhêmes-Notre-Dame - Chaudanne 1794 m. slm	21,7	9,6	0,0
Saint-Christophe - Aeroporto 545 m. slm	33,0	17,4	0,0
Saint-Vincent - Terme 626 m. slm	31,3	18,6	0,0
Valgrisenche - Menthieu 1859 m. slm	18,7	12,5	0,0
Valsavarenche - Pont 1951 m. slm	19,3	9,7	0,0
Valtournenche - Breuil Cervinia 1998 m. slm	19,8	8,4	0,0
Verrès - Capoluogo 375 m. slm	30,8	17,8	0,0
Villeneuve - S.R. Saint-Nicolas 839 m. slm	30,2	18,7	0,0

(I dati riportati sono pubblicati con procedura automatica, non risultano pertanto validati)