
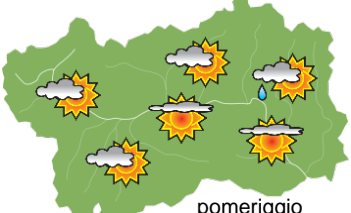
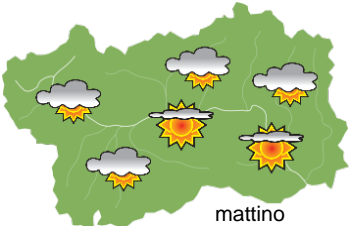
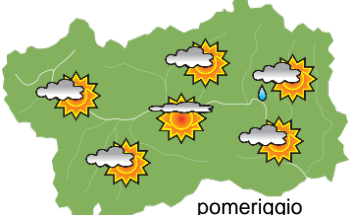
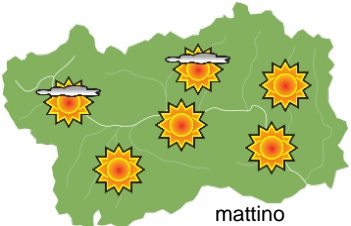
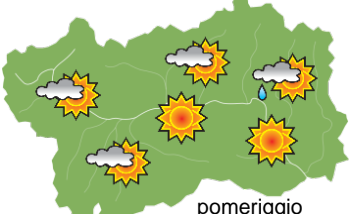






SITUAZIONE SINOTTICA

Sino a domenica la circolazione in quota a grande scala è caratterizzata da correnti occidentali con tempo generalmente soleggiato, lieve instabilità pomeridiana e temperature gradevoli. Da lunedì è probabile l'espansione di una vasta area di alta pressione su tutta l'Italia, con tempo soleggiato, stabile e caldo.

 <p>mattino</p>	mercoledì 17 luglio 2019		attendibilità: ★★☆☆
	<p>Al mattino cielo sereno con qualche cumulo in montagna. Nel pomeriggio velature alte e sottili e cumuli in montagna con addensamenti sino a localmente nuvoloso e con qualche rovescio, specie sulla valle del Lys e tra le valli di Champorcher e Cogne, al confine col Piemonte, anche a carattere temporalesco verso la fine del pomeriggio.</p> <p>Venti: 3000 m da W-NW, deboli, localmente moderati sui settori W. Nelle valli a regime di brezza, ad eccezione delle vallate occidentali e settentrionali, con qualche episodio di favonio.</p> <p>Temperature: in lieve aumento. Zero termico: 3600 » 4000 m; T 1500: 12 » 21 °C; T 3000: 3 » 9 °C (valori nella libera atmosfera).</p> <p>Pressione: stazionaria.</p>		
 <p>pomeriggio</p>	Temperature: <i>montagna (max)</i>	▲	Segnalazioni: nulla da segnalare.
	Temperature: <i>valli (max)</i>	▲	

 <p>mattino</p>	giovedì 18 luglio 2019		attendibilità: ★★☆☆
	<p>Al mattino cielo con velature alte, a tratti spesse sino a cielo lattiginoso sulle vallate W e N. Nel pomeriggio un po' più soleggiato nelle vallate, ma con cumuli in montagna, e non escluso qualche locale rovescio, specie sui rilievi al confine col Piemonte.</p> <p>Venti: 3000 m da NW, moderati. Nelle valli a regime di brezza, ad eccezione delle vallate settentrionali ed occidentali con venti da W o NW, da deboli a moderati.</p> <p>Temperature: in lieve aumento le minime, in lieve calo le massime. Zero termico: 3400 » 3800 m; T 1500: 12 » 21 °C; T 3000: 2 » 8 °C (valori nella libera atmosfera).</p> <p>Pressione: in aumento.</p>		
 <p>pomeriggio</p>	Temperature: <i>montagna (min max)</i>	◀ ▼	Segnalazioni: nulla da segnalare.
	Temperature: <i>valli (min max)</i>	▲ ▼	

 <p>mattino</p>	venerdì 19 luglio 2019		attendibilità: ★★☆☆
	<p>Al mattino cielo sereno con qualche velatura alta e sottile. Nel pomeriggio sereno nelle vallate, cumuli in montagna, specie sui confini col Piemonte, ai quali saranno associati brevi ed isolati rovesci.</p> <p>Venti: 3000 m da SW, da deboli a moderati. Nelle valli a regime di brezza.</p> <p>Temperature: in lieve calo le minime, in lieve aumento le massime. Zero termico: 3500 » 3900 m (valori nella libera atmosfera).</p> <p>Pressione: stazionaria.</p>		
 <p>pomeriggio</p>	Temperature: <i>montagna (min max)</i>	◀ ◀	
	Temperature: <i>valli (min max)</i>	▼ ▲	

tendenza successiva				attendibilità: ★★☆☆
 <p>sab 20 lug</p>	 <p>dom 21 lug</p>	 <p>lun 22 lug</p>	 <p>mar 23 lug</p>	<p>Sabato abbastanza soleggiato; addensamenti mattutini per nubi basse e nel pomeriggio velature alte e cumuli in montagna con associati brevi rovesci. Domenica soleggiato, qualche cumulo in montagna nel pomeriggio. Da lunedì generalmente ben soleggiato e stabile, con temperature in aumento, caldo.</p>

17/07/2019	Temperatura Max di ieri (ore 12-18) °C	Temperatura Min di oggi (ore 00-08) °C	Precipitazioni ultime 24 ore (ore 08-08) mm
Aosta - Piazza Plouves 580 m. slm	27,9	14,4	-
Ayas - Champoluc 1566 m. slm	20,4	8,3	0,0
Champorcher - Petit-Mont-Blanc 1640 m. slm	17,0	12,7	0,0
Cogne - Gimillan 1785 m. slm	20,6	9,1	0,0
Courmayeur - Dolonne 1200 m. slm	25,9	11,4	0,0
Donnas - Clapey 341 m. slm	26,8	17,7	8,8
Etroubles - Chevière 1339 m. slm	23,6	10,0	0,0
Gressoney-Saint-Jean - Bieltschocke 1370 m. slm	20,1	9,6	0,0
La Thuile - Les Granges 1637 m. slm	22,0	9,8	0,0
Morgex - Capoluogo 938 m. slm	26,8	10,8	0,0
Nus - Saint-Barthélemy - Osservatorio 1675 m. slm	19,3	11,8	0,0
Rhêmes-Notre-Dame - Chaudanne 1794 m. slm	20,4	6,3	0,0
Saint-Christophe - Aeroporto 545 m. slm	29,0	14,1	0,0
Saint-Vincent - Terme 626 m. slm	25,6	15,0	0,0
Valgrisenche - Menthiu 1859 m. slm	20,7	9,0	0,0
Valsavarenche - Pont 1951 m. slm	19,2	7,1	0,0
Valtournenche - Breuil Cervinia 1998 m. slm	17,9	6,6	0,0
Verrès - Capoluogo 375 m. slm	26,7	16,0	0,0
Villeneuve - S.R. Saint-Nicolas 839 m. slm	28,5	15,5	0,0

(I dati riportati sono pubblicati con procedura automatica, non risultano pertanto validati)