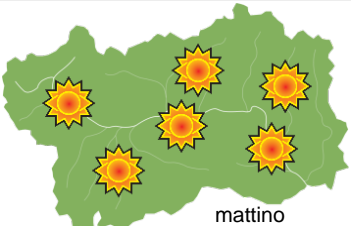
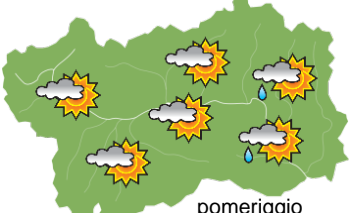
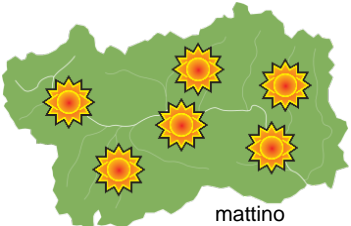
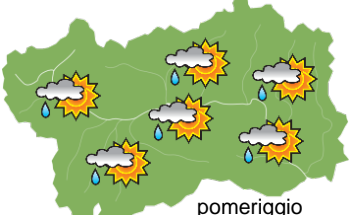
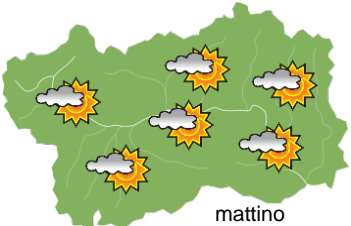
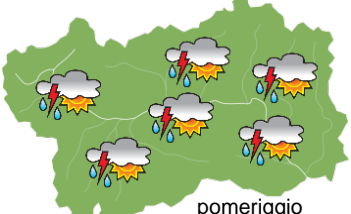






SITUAZIONE SINOTTICA

La presenza di un robusto anticiclone favorisce condizioni prevalentemente soleggiate e calde e da una relativa instabilità atmosferica associata a locali rovesci. La citata struttura tenderà in seguito a indebolirsi per l'avvicinamento di una saccatura da nord con un flusso di correnti più umide e perturbate sulla nostra regione.

 <p>mattino</p>		mercoledì 24 luglio 2019		attendibilità: ★★☆☆	
		<p>Prevalentemente soleggiato e caldo con attività cumuliforme pomeridiana associata a possibili rovesci, specie in bassa valle. Venti: 3000 m N deboli; brezze nelle valli. Temperature: senza variazioni di rilievo. Zero termico: 3900 » 4900 m; T 1500: 15 » 27 °C; T 3000: 9 » 15 °C (valori nella libera atmosfera). Pressione: in lieve calo.</p>			
 <p>pomeriggio</p>		Temperature: <i>montagna (max)</i>	Temperature: <i>valli (max)</i>	Segnalazioni: nulla da segnalare.	
		<< >>	<< >>		

 <p>mattino</p>		giovedì 25 luglio 2019		attendibilità: ★★☆☆	
		<p>Prevalentemente soleggiato e caldo con aumento della nuvolosità al pomeriggio associata a probabili rovesci. Venti: 3000 m assenti o deboli variabili; brezze nelle valli. Temperature: senza variazioni di rilievo o in lieve calo. Zero termico: 3900 » 4800 m; T 1500: 15 » 26 °C; T 3000: 9 » 14 °C (valori nella libera atmosfera). Pressione: in lieve calo.</p>			
 <p>pomeriggio</p>		Temperature: <i>montagna (min max)</i>	Temperature: <i>valli (min max)</i>	Segnalazioni: nulla da segnalare.	
		<< >> << >>	<< >> << >>		

 <p>mattino</p>		venerdì 26 luglio 2019		attendibilità: ★★☆☆	
		<p>Parzialmente soleggiato e caldo con possibili velature e ulteriore aumento dell'attività cumuliforme associata a rovesci anche temporaleschi. Venti: 3000 m WSW deboli; brezze nelle valli. Temperature: in lieve calo. Zero termico: 3800 » 4200 m (valori nella libera atmosfera). Pressione: in calo.</p>			
 <p>pomeriggio</p>		Temperature: <i>montagna (min max)</i>	Temperature: <i>valli (min max)</i>	<< >> ▼ ▼	
		<< >>	<< >>		

tendenza successiva				attendibilità: ★★☆☆	
Più nuvoloso, instabile e meno caldo.					
 <p>sab 27 lug</p>	 <p>dom 28 lug</p>	 <p>lun 29 lug</p>	 <p>mar 30 lug</p>		

24/07/2019	Temperatura Max di ieri (ore 12-18) °C	Temperatura Min di oggi (ore 00-08) °C	Precipitazioni ultime 24 ore (ore 08-08) mm
Aosta - Piazza Plouves 580 m. slm	33,4	20,8	-
Ayas - Champoluc 1566 m. slm	25,7	12,9	0,0
Champorcher - Petit-Mont-Blanc 1640 m. slm	23,1	17,0	0,0
Cogne - Gimillan 1785 m. slm	26,4	13,2	0,0
Courmayeur - Dolonne 1200 m. slm	31,1	15,9	0,0
Donnas - Clapey 341 m. slm	31,4	22,8	0,0
Etroubles - Chevière 1339 m. slm	28,3	15,5	0,0
Gressoney-Saint-Jean - Bieltschocke 1370 m. slm	25,2	14,7	0,0
La Thuile - Les Granges 1637 m. slm	28,3	14,5	0,0
Morgex - Capoluogo 938 m. slm	32,1	17,9	0,0
Nus - Saint-Barthélemy - Osservatorio 1675 m. slm	26,2	16,2	0,0
Rhêmes-Notre-Dame - Chaudanne 1794 m. slm	25,5	10,8	0,0
Saint-Christophe - Aeroporto 545 m. slm	35,1	21,0	0,0
Saint-Vincent - Terme 626 m. slm	31,3	21,6	0,0
Valgrisenche - Menthieu 1859 m. slm	25,5	15,0	0,0
Valsavarenche - Pont 1951 m. slm	25,1	12,1	0,0
Valtournenche - Breuil Cervinia 1998 m. slm	23,3	11,5	0,0
Verrès - Capoluogo 375 m. slm	32,5	21,4	0,0
Villeneuve - S.R. Saint-Nicolas 839 m. slm	34,9	21,5	0,0

(I dati riportati sono pubblicati con procedura automatica, non risultano pertanto validati)