
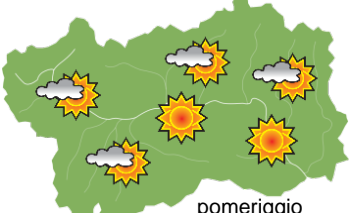
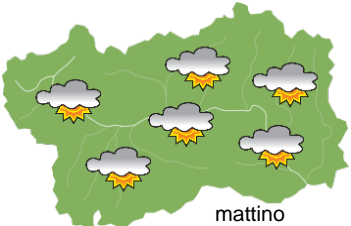
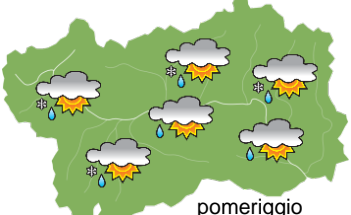
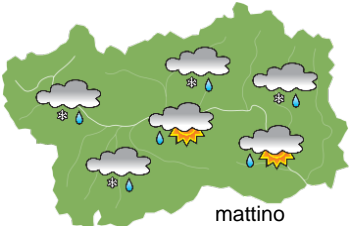
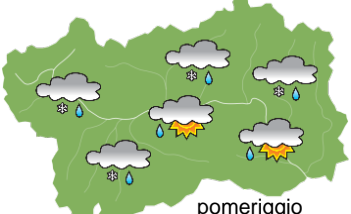






SITUAZIONE SINOTTICA

Un promontorio anticiclonico determina oggi tempo soleggiato in Valle d'Aosta, mentre domani e venerdì due deboli onde depressionarie porteranno qualche debole precipitazione. Tra sabato pomeriggio e domenica la discesa di una fredda area depressionaria da nord porterà qualche fiocco sui confini e un marcato calo delle temperature, seguito dal ritorno a condizioni anticicloniche.

 <p>mattino</p>	mercoledì 1 maggio 2019		attendibilità: ★★☆☆
	<p>Soleggiato, con qualche nuvola sui rilievi. Venti: 3000 m deboli settentrionali; episodi di foehn nelle valli superiori. Temperature: in lieve calo in montagna. Zero termico: 2800 m; T 1500: 12 °C; T 3000: -1 °C (valori nella libera atmosfera). Pressione: in lieve calo.</p>		
 <p>pomeriggio</p>	Temperature: <i>montagna (max)</i>	▼	Segnalazioni: nulla da segnalare.
	Temperature: <i>valli (max)</i>	◀▶	

 <p>mattino</p>	giovedì 2 maggio 2019		attendibilità: ★★☆☆
	<p>Nubi in aumento, con deboli precipitazioni sparse nel pomeriggio, nevose oltre 2000 m. Venti: 3000 m deboli da WSW, in rotazione da NW e rinforzo; episodi di foehn nelle valli. Temperature: minime in aumento, massime in calo. Zero termico: 2200 » 2600 m; T 1500: 4 » 10 °C; T 3000: -4 » -3 °C (valori nella libera atmosfera). Pressione: in lieve calo.</p>		
 <p>pomeriggio</p>	Temperature: <i>montagna (min max)</i>	▲ ▼	Segnalazioni: nulla da segnalare.
	Temperature: <i>valli (min max)</i>	▲ ▼	

 <p>mattino</p>	venerdì 3 maggio 2019		attendibilità: ★★☆☆
	<p>Molto nuvoloso, con deboli precipitazioni sparse, nevose oltre 1800 m. Venti: 3000 m moderati nord-occidentali, in rotazione da N; episodi di foehn nelle valli. Temperature: in lieve calo. Zero termico: 2000 » 2200 m (valori nella libera atmosfera). Pressione: in lieve calo.</p>		
 <p>pomeriggio</p>	Temperature: <i>montagna (min max)</i>	▼ ▼	
	Temperature: <i>valli (min max)</i>	▼ ▼	

 <p>sab 4 mag</p>	 <p>dom 5 mag</p>	 <p>lun 6 mag</p>	 <p>mar 7 mag</p>	<p>tendenza successiva attendibilità: ★★☆☆</p> <p>Sabato nubi in aumento e deboli nevicate sui confini, poi abbastanza soleggiato con temperature in calo tra domenica e lunedì.</p>
---	--	--	--	--

01/05/2019	Temperatura Max di ieri (ore 12-18) °C	Temperatura Min di oggi (ore 00-08) °C	Precipitazioni ultime 24 ore (ore 08-08) mm
Aosta - Piazza Plouves 580 m. slm	23.2	6.5	-
Ayas - Champoluc 1566 m. slm	14.5	-1.5	0.0
Champorcher - Petit-Mont-Blanc 1640 m. slm	12.4	4.1	0.0
Cogne - Gimillan 1785 m. slm	14.9	0.6	0.0
Courmayeur - Dolonne 1200 m. slm	16.2	2.8	0.0
Donnas - Clapey 341 m. slm	20.9	10.2	0.0
Etroubles - Chevière 1339 m. slm	14.7	1.8	0.0
Gressoney-Saint-Jean - Bieltschocke 1370 m. slm	15.6	0.9	0.0
La Thuile - Les Granges 1637 m. slm	12.0	0.8	0.0
Morgex - Capoluogo 938 m. slm	20.0	3.1	2.4
Nus - Saint-Barthélemy - Osservatorio 1675 m. slm	13.2	3.6	0.0
Rhêmes-Notre-Dame - Chaudanne 1794 m. slm	12.9	-1.5	0.0
Saint-Christophe - Aeroporto 545 m. slm	24.2	4.4	0.0
Saint-Vincent - Terme 626 m. slm	23.8	7.1	0.0
Valgrisenche - Menthieu 1859 m. slm	10.1	1.3	0.0
Valsavarenche - Pont 1951 m. slm	11.0	0.4	0.0
Valtournenche - Breuil Cervinia 1998 m. slm	-	-	-
Verrès - Capoluogo 375 m. slm	22.4	7.9	0.0
Villeneuve - S.R. Saint-Nicolas 839 m. slm	22.6	7.1	0.0

(I dati riportati sono pubblicati con procedura automatica, non risultano pertanto validati)