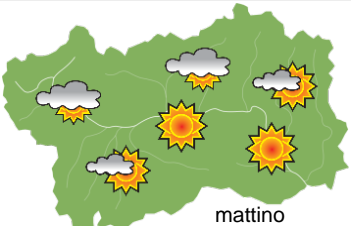
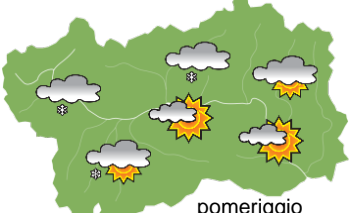
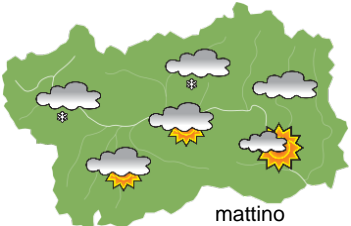
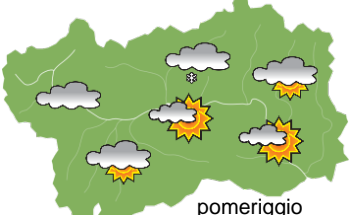
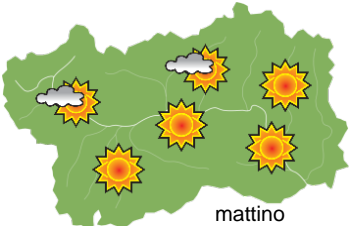







SITUAZIONE SINOTTICA

La discesa verso le nostre latitudini di un'area depressionaria da nord causerà deboli nevicate sulle zone di confine e apporterà un marcato calo delle temperature associato ad una intensa ventilazione, a inizio della prossima settimana le condizioni del tempo tenderanno ad un temporaneo miglioramento.

 <p>mattino</p>		sabato 4 maggio 2019		attendibilità: ★★☆☆
		<p>Sole e sparsi annuvolamenti, poi nubi in aumento alla sera, in particolare a nord-ovest, con deboli nevicate sulle zone di confine. Venti: 3000 m NW moderati in rotazione N e in rinforzo a fine giornata; foehn in graduale estensione nelle valli. Temperature: in calo in montagna. Zero termico: 2200 m; T 1500: 9 °C; T 3000: -6 °C (valori nella libera atmosfera). Pressione: in calo.</p>		
 <p>pomeriggio</p>		Temperature: <i>montagna (max)</i>	▼	Segnalazioni: nulla da segnalare.
		Temperature: <i>valli (max)</i>	◀▶	

 <p>mattino</p>		domenica 5 maggio 2019		attendibilità: ★★☆☆
		<p>Parzialmente soleggiato con nuvolosità anche a tratti intensa, in particolare sulla dorsale, nevischio possibile sulle creste di confine. Venti: 3000 m N forti; foehn nelle valli localmente intenso. Temperature: in calo, più marcato in montagna. Zero termico: 1000 » 1300 m; T 1500: -3 / -1 °C; T 3000: -14 / -12 °C (valori nella libera atmosfera). Pressione: in rialzo.</p>		
 <p>pomeriggio</p>		Temperature: <i>montagna (min max)</i>	▼ ▼	Segnalazioni: vento freddo e forte in alta montagna, localmente intenso nelle valli.
		Temperature: <i>valli (min max)</i>	▼ ▼	

 <p>mattino</p>		lunedì 6 maggio 2019		attendibilità: ★★☆☆
		<p>Sereno o poco nuvoloso. Venti: 3000 m N moderati, dalla sera NW deboli; foehn in attenuazione nelle valli. Temperature: massime in rialzo. Zero termico: 1000 » 2100 m (valori nella libera atmosfera). Pressione: in rialzo poi stazionaria.</p>		
 <p>pomeriggio</p>		Temperature: <i>montagna (min max)</i>	◀▶ ▲	
		Temperature: <i>valli (min max)</i>	◀▶ ▲	

tendenza successiva				attendibilità: ★★☆☆
<p>Martedì in prevalenza soleggiato e più mite, poi fino a venerdì frequenti annuvolamenti e a tratti pioggia.</p>				
 <p>mar 7 mag</p>	 <p>mer 8 mag</p>	 <p>gio 9 mag</p>	 <p>ven 10 mag</p>	

04/05/2019	Temperatura Max di ieri (ore 12-18) °C	Temperatura Min di oggi (ore 00-08) °C	Precipitazioni ultime 24 ore (ore 08-08) mm
Aosta - Piazza Plouves 580 m. slm	19.2	6.7	-
Ayas - Champoluc 1566 m. slm	9.7	-0.3	1.2
Champorcher - Petit-Mont-Blanc 1640 m. slm	8.9	1.9	4.8
Cogne - Gimillan 1785 m. slm	8.5	0.7	0.0
Courmayeur - Dolonne 1200 m. slm	14.3	4.6	0.0
Donnas - Clapey 341 m. slm	17.9	8.7	1.4
Etroubles - Chevière 1339 m. slm	11.4	1.7	0.0
Gressoney-Saint-Jean - Bieltschocke 1370 m. slm	10.1	2.1	8.4
La Thuile - Les Granges 1637 m. slm	9.3	1.4	0.0
Morgex - Capoluogo 938 m. slm	18.2	5.0	0.0
Nus - Saint-Barthélemy - Osservatorio 1675 m. slm	8.3	1.0	1.6
Rhêmes-Notre-Dame - Chaudanne 1794 m. slm	9.4	0.3	0.0
Saint-Christophe - Aeroporto 545 m. slm	19.6	5.7	0.0
Saint-Vincent - Terme 626 m. slm	20.0	6.3	0.0
Valgrisenche - Menthieu 1859 m. slm	7.1	1.5	0.6
Valsavarenche - Pont 1951 m. slm	8.2	-0.3	2.0
Valtournenche - Breuil Cervinia 1998 m. slm	6.3	-1.9	0.2
Verrès - Capoluogo 375 m. slm	20.4	7.3	0.2
Villeneuve - S.R. Saint-Nicolas 839 m. slm	18.7	6.4	0.0

(I dati riportati sono pubblicati con procedura automatica, non risultano pertanto validati)