

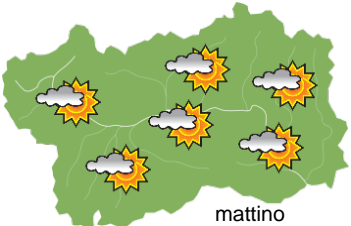
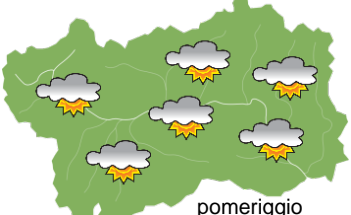
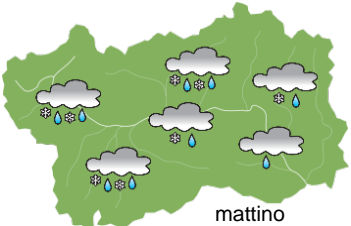







## SITUAZIONE SINOTTICA

Dopo il passaggio del fronte freddo che ha portato un marcato calo termico sulla Valle d'Aosta, un promontorio anticiclonico favorisce tempo soleggiato e più caldo fino a domani. Mercoledì una perturbazione atlantica determinerà precipitazioni diffuse, localmente intense nel settore nord-occidentale, con neve in montagna, mentre in seguito permarranno condizioni instabili con alternanza di schiarite e annuvolamenti.

 <p>mattino</p>	<b>lunedì 6 maggio 2019</b>		attendibilità: ★★☆☆
	<p>Soleggiato. <b>Venti:</b> 3000 m moderati settentrionali, in attenuazione e rotazione da NW; foehn nelle valli. <b>Temperature:</b> in aumento. Zero termico: 2300 m; T 1500: 6 °C; T 3000: -5 °C (valori nella libera atmosfera). <b>Pressione:</b> stazionaria.</p>		
 <p>pomeriggio</p>	Temperature: <i>montagna (max)</i>	▲	<b>Segnalazioni:</b> nulla da segnalare.
	Temperature: <i>valli (max)</i>	▲	

 <p>mattino</p>	<b>martedì 7 maggio 2019</b>		attendibilità: ★★☆☆
	<p>Abbastanza soleggiato con nubi alte, nuvolosità in aumento in serata. <b>Venti:</b> 3000 m da deboli a moderati occidentali; episodi di foehn nelle valli superiori. <b>Temperature:</b> in aumento. Zero termico: 1600 » 2500 m; T 1500: 1 » 9 °C; T 3000: -6 » -3 °C (valori nella libera atmosfera). <b>Pressione:</b> in lieve aumento.</p>		
 <p>pomeriggio</p>	Temperature: <i>montagna (min max)</i>	▲ ▲	<b>Segnalazioni:</b> nulla da segnalare.
	Temperature: <i>valli (min max)</i>	▲ ▲	

 <p>mattino</p>	<b>mercoledì 8 maggio 2019</b>		attendibilità: ★★☆☆
	<p>Molto nuvoloso con precipitazioni diffuse, a tratti intense nel settore nord-occidentale, moderate altrove, nevose oltre 1300-1600 m. <b>Venti:</b> 3000 m deboli sud-occidentali, in rotazione da W e rinforzo; brezze nelle valli. <b>Temperature:</b> minime in aumento nelle valli, massime in calo. Zero termico: 1800 » 2000 m (valori nella libera atmosfera). <b>Pressione:</b> in calo.</p>		
 <p>pomeriggio</p>	Temperature: <i>montagna (min max)</i>	◀ ▼	
	Temperature: <i>valli (min max)</i>	▲ ▼	

<b>tendenza successiva</b>				attendibilità: ★★☆☆
Passaggi perturbati alternati a qualche schiarita.				
 <p>gio 9 mag</p>	 <p>ven 10 mag</p>	 <p>sab 11 mag</p>	 <p>dom 12 mag</p>	

<b>06/05/2019</b>	<b>Temperatura Max di ieri (ore 12-18) °C</b>	<b>Temperatura Min di oggi (ore 00-08) °C</b>	<b>Precipitazioni ultime 24 ore (ore 08-08) mm</b>
Aosta - Piazza Plouves 580 m. slm	10.8	3.6	-
Ayas - Champoluc 1566 m. slm	5.7	-6.5	0.0
Champorcher - Petit-Mont-Blanc 1640 m. slm	5.5	-4.8	0.0
Cogne - Gimillan 1785 m. slm	1.4	-7.4	0.0
Courmayeur - Dolonne 1200 m. slm	-	-	-
Donnas - Clapey 341 m. slm	15.7	8.8	0.0
Etroubles - Chevière 1339 m. slm	3.2	-1.1	0.0
Gressoney-Saint-Jean - Bieltschocke 1370 m. slm	6.7	-	-
La Thuile - Les Granges 1637 m. slm	2.3	-4.8	0.0
Morgex - Capoluogo 938 m. slm	11.3	2.1	0.0
Nus - Saint-Barthélemy - Osservatorio 1675 m. slm	3.5	-5.1	0.0
Rhêmes-Notre-Dame - Chaudanne 1794 m. slm	2.3	-6.7	0.0
Saint-Christophe - Aeroporto 545 m. slm	11.9	4.8	0.0
Saint-Vincent - Terme 626 m. slm	13.3	3.3	0.0
Valgrisenche - Menthieu 1859 m. slm	-0.6	-5.4	0.0
Valsavarenche - Pont 1951 m. slm	1.3	-7.6	0.0
Valtournenche - Breuil Cervinia 1998 m. slm	-0.4	-7.9	0.0
Verrès - Capoluogo 375 m. slm	-	-	-
Villeneuve - S.R. Saint-Nicolas 839 m. slm	12.4	3.7	0.0

*(I dati riportati sono pubblicati con procedura automatica, non risultano pertanto validati)*