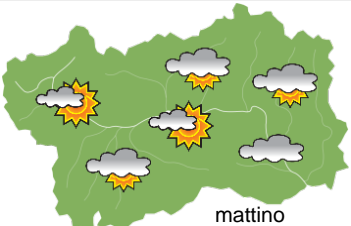

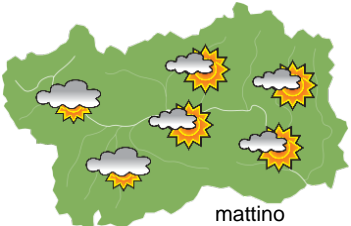
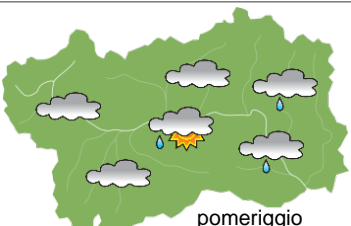
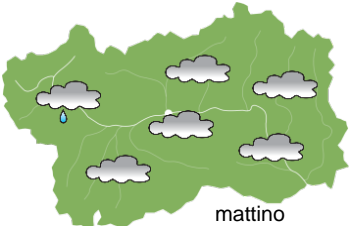
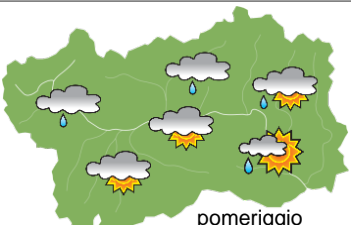


## SITUAZIONE SINOTTICA

Ancora condizioni instabili con nuvolosità e qualche rovescio oggi, ma anche domani per l'afflusso di maggiore umidità dai quadranti orientali nonostante un accenno di ripresa della pressione; una nuova saccatura porterà maltempo e calo termico nei due giorni a seguire. Da giovedì anticiclone delle Azzorre con temperature in rialzo e clima estivo.

 <p>mattino</p>	<b>domenica 26 maggio 2019</b>		attendibilità: ★★☆☆
	<p>Nuvoloso con schiarite anche ampie alternate a nubi più dense che porteranno qualche rovescio, localmente in forma di temporale.  <b>Venti:</b> 3000 m deboli dai quadranti E; brezze nelle valli.  <b>Temperature:</b> in lieve aumento.            Zero termico: 3100 m; T 1500: 16 °C; T 3000: 1 °C (valori nella libera atmosfera).  <b>Pressione:</b> in lieve calo.</p>		
 <p>pomeriggio</p>	Temperature: <i>montagna (max)</i>	▲	<b>Segnalazioni:</b> nulla da segnalare.
	Temperature: <i>valli (max)</i>	▲	

 <p>mattino</p>	<b>lunedì 27 maggio 2019</b>		attendibilità: ★★☆☆
	<p>Iniziale nuvolosità irregolare, poi nubi in ulteriore sviluppo nel corso delle ore che porteranno rovesci sparsi.  <b>Venti:</b> 3000 m deboli da NE in rotazione da N e rinforzo; brezze nelle valli, episodi di foehn ai confini esteri.  <b>Temperature:</b> ancora in lieve rialzo tranne le minime nelle valli.            Zero termico: 2800 » 3200 m; T 1500: 6 » 17 °C; T 3000: -1 » 2 °C (valori nella libera atmosfera).  <b>Pressione:</b> in calo.</p>		
 <p>pomeriggio</p>	Temperature: <i>montagna (min max)</i>	▲ ▲	<b>Segnalazioni:</b> nulla da segnalare.
	Temperature: <i>valli (min max)</i>	◄ ▲	

 <p>mattino</p>	<b>martedì 28 maggio 2019</b>		attendibilità: ★★☆☆
	<p>Nuvoloso con rovesci sui rilievi di tutti i confini.  <b>Venti:</b> 3000 m da moderati a forti da N; foehn che diventerà anche intenso nelle valli.  <b>Temperature:</b> in calo in quota dal pomeriggio.            Zero termico: 2900 » 2400 m (valori nella libera atmosfera).  <b>Pressione:</b> in rialzo dal pomeriggio.</p>		
 <p>pomeriggio</p>	Temperature: <i>montagna (min max)</i>	◄ ▼	
	Temperature: <i>valli (min max)</i>	◄ ◄	

 <p>mer 29 mag</p>	 <p>gio 30 mag</p>	 <p>ven 31 mag</p>	 <p>sab 1 giu</p>	<b>tendenza successiva</b> attendibilità: ★★☆☆
				<p>Ancora un mercoledì di rovesci sparsi, da giovedì più estivo e soleggiato con cumuli pomeridiani in sviluppo.</p>

<b>26/05/2019</b>	<b>Temperatura Max di ieri (ore 12-18) °C</b>	<b>Temperatura Min di oggi (ore 00-08) °C</b>	<b>Precipitazioni ultime 24 ore (ore 08-08) mm</b>
Aosta - Piazza Plouves 580 m. slm	23,6	12,5	-
Ayas - Champoluc 1566 m. slm	14,1	5,0	19,6
Champorcher - Petit-Mont-Blanc 1640 m. slm	13,1	6,0	3,6
Cogne - Gimillan 1785 m. slm	13,3	4,8	2,6
Courmayeur - Dolonne 1200 m. slm	18,8	7,6	0,0
Donnas - Clapey 341 m. slm	20,3	12,7	5,0
Etroubles - Chevière 1339 m. slm	15,8	6,7	0,2
Gressoney-Saint-Jean - Bieltschocke 1370 m. slm	14,1	7,3	8,8
La Thuile - Les Granges 1637 m. slm	13,8	4,3	4,2
Morgex - Capoluogo 938 m. slm	-	-	-
Nus - Saint-Barthélemy - Osservatorio 1675 m. slm	12,2	6,1	2,8
Rhêmes-Notre-Dame - Chaudanne 1794 m. slm	12,4	4,1	1,6
Saint-Christophe - Aeroporto 545 m. slm	25,5	12,9	0,2
Saint-Vincent - Terme 626 m. slm	22,1	11,6	9,0
Valgrisenche - Menthiu 1859 m. slm	12,0	4,1	4,0
Valsavarenche - Pont 1951 m. slm	13,2	4,3	4,0
Valtournenche - Breuil Cervinia 1998 m. slm	9,8	3,3	4,4
Verrès - Capoluogo 375 m. slm	21,3	12,7	4,0
Villeneuve - S.R. Saint-Nicolas 839 m. slm	-	-	-

*(I dati riportati sono pubblicati con procedura automatica, non risultano pertanto validati)*