
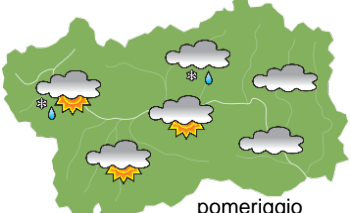
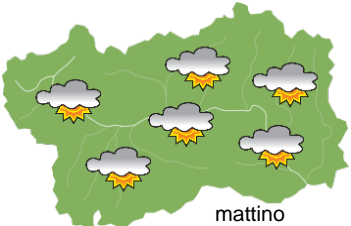
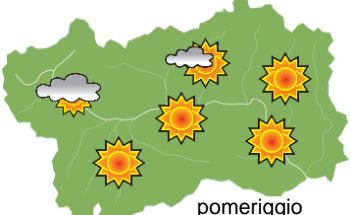
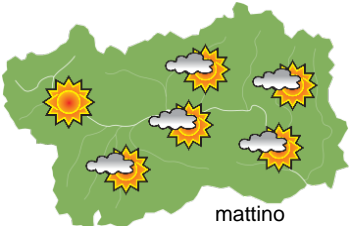
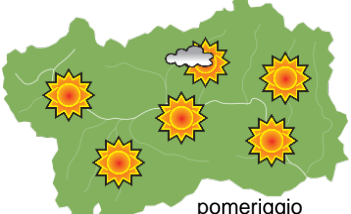





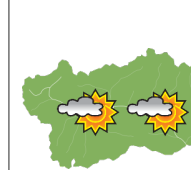
## SITUAZIONE SINOTTICA

Il transito di una saccatura sul versante nord-alpino apporta nuvolosità anche sul nostro territorio ma con precipitazioni solo marginali. Contemporaneamente la configurazione barica che tenderà a formarsi determinerà episodi di foehn che si rafforzeranno gradatamente e saranno accompagnati domani da schiarite, più ampie dal pomeriggio, quando anche le temperature, attualmente in calo, aumenteranno.

 <p>mattino</p>	<b>martedì 28 maggio 2019</b>		attendibilità: ★★☆☆
	<p>Molto nuvoloso con qualche locale rovescio, più probabile sulla dorsale di confine. Non si esclude tuttavia qualche fenomeno temporalesco anche presso i confini col Piemonte.  <b>Venti:</b> 3000 m NW forti; foehn in sviluppo nelle valli.  <b>Temperature:</b> in calo dalla sera.            Zero termico: 2200 m; T 1500: 12 °C; T 3000: -5 °C (valori nella libera atmosfera).  <b>Pressione:</b> in rialzo.</p>		
 <p>pomeriggio</p>	Temperature: <i>montagna (max)</i>	▼	<b>Segnalazioni:</b> foehn localmente intenso nel fondovalle.
	Temperature: <i>valli (max)</i>	▼	

 <p>mattino</p>	<b>mercoledì 29 maggio 2019</b>		attendibilità: ★★☆☆
	<p>Salvo nuvolosità residua, specie al mattino e sulla dorsale, abbastanza soleggiato.  <b>Venti:</b> 3000 m forti settentrionali in lieve attenuazione; foehn nelle valli.  <b>Temperature:</b> minime in calo, massime in lieve aumento, specie in quota.            Zero termico: 2000 » 2500 m; T 1500: 3 » 11 °C; T 3000: -6 » -3 °C (valori nella libera atmosfera).  <b>Pressione:</b> in rialzo.</p>		
 <p>pomeriggio</p>	Temperature: <i>montagna (min max)</i>	▼ ▲	<b>Segnalazioni:</b> foehn localmente intenso nel fondovalle.
	Temperature: <i>valli (min max)</i>	▼ ▲	

 <p>mattino</p>	<b>giovedì 30 maggio 2019</b>		attendibilità: ★★☆☆
	<p>Prevalentemente soleggiato.  <b>Venti:</b> 3000 m moderati settentrionali; foehn in attenuazione nelle valli.  <b>Temperature:</b> minime in calo nelle valli, massime in lieve aumento.            Zero termico: 2200 » 2900 m (valori nella libera atmosfera).  <b>Pressione:</b> in rialzo.</p>		
 <p>pomeriggio</p>	Temperature: <i>montagna (min max)</i>	◀ ▲	
	Temperature: <i>valli (min max)</i>	▼ ▲	

 <p>ven 31 mag</p>	 <p>sab 1 giu</p>	 <p>dom 2 giu</p>	 <p>lun 3 giu</p>	<p><b>tendenza successiva</b>      attendibilità: ★★☆☆</p> <p>Abbastanza soleggiato e più caldo con debole instabilità pomeridiana.</p>
------------------------------------------------------------------------------------------------------	------------------------------------------------------------------------------------------------------	------------------------------------------------------------------------------------------------------	------------------------------------------------------------------------------------------------------	-----------------------------------------------------------------------------------------------------------------------------------------

<b>28/05/2019</b>	<b>Temperatura Max di ieri (ore 12-18) °C</b>	<b>Temperatura Min di oggi (ore 00-08) °C</b>	<b>Precipitazioni ultime 24 ore (ore 08-08) mm</b>
Aosta - Piazza Plouves 580 m. slm	23,0	12,4	-
Ayas - Champoluc 1566 m. slm	13,4	7,9	0,0
Champorcher - Petit-Mont-Blanc 1640 m. slm	10,0	6,0	0,0
Cogne - Gimillan 1785 m. slm	14,1	5,6	0,4
Courmayeur - Dolonne 1200 m. slm	20,0	9,2	0,0
Donnas - Clapey 341 m. slm	18,1	13,1	0,4
Etroubles - Chevière 1339 m. slm	16,9	8,0	0,0
Gressoney-Saint-Jean - Bieltschocke 1370 m. slm	11,6	8,3	1,8
La Thuile - Les Granges 1637 m. slm	14,9	7,0	0,0
Morgex - Capoluogo 938 m. slm	-	9,7	-
Nus - Saint-Barthélemy - Osservatorio 1675 m. slm	12,8	6,3	1,0
Rhêmes-Notre-Dame - Chaudanne 1794 m. slm	15,0	5,9	0,0
Saint-Christophe - Aeroporto 545 m. slm	24,2	13,7	0,0
Saint-Vincent - Terme 626 m. slm	20,3	12,3	0,0
Valgrisenche - Menthiu 1859 m. slm	14,3	4,7	0,6
Valsavarenche - Pont 1951 m. slm	12,3	5,4	0,8
Valtournenche - Breuil Cervinia 1998 m. slm	11,5	4,0	1,6
Verrès - Capoluogo 375 m. slm	18,7	13,0	0,0
Villeneuve - S.R. Saint-Nicolas 839 m. slm	22,8	11,5	0,0

*(I dati riportati sono pubblicati con procedura automatica, non risultano pertanto validati)*