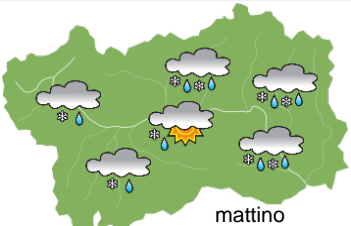
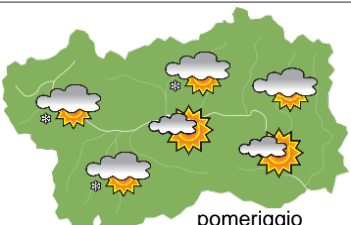
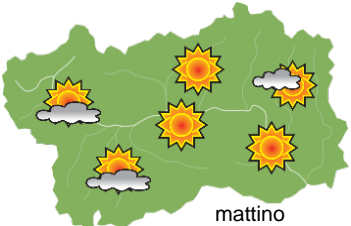
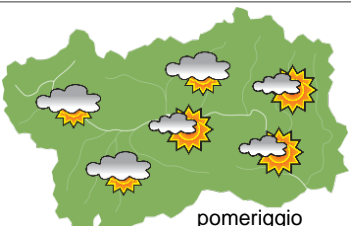
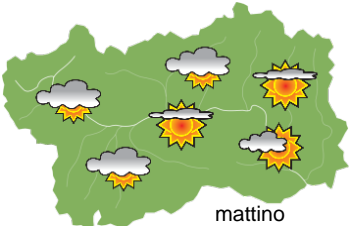
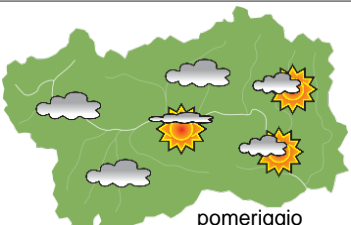






SITUAZIONE SINOTTICA

Tra oggi e domani la nostra regione è interessata dal transito di una saccatura nord Atlantica con aria più fredda; il tempo sarà perturbato solamente nella mattina odierna, e già in miglioramento dal pomeriggio. Sabato e domenica correnti atlantiche nordoccidentali più miti interesseranno la nostra regione, con tempo variabile sui settori N ed W, e più stabile sui settori SE. Da lunedì la nostra regione potrebbe essere interessata dal passaggio di 2 saccature caratterizzate da aria assai fredda: la prima nella giornata di lunedì, e l'altra durante mercoledì, con tempo variabile.

giovedì 7 marzo 2019		attendibilità: ★★☆☆
 mattino	Sino a fine mattina cielo molto nuvoloso con precipitazioni deboli e sparse, moderate sui settori sudorientali, specie tra le valli di Champorcher e Valtournenche, anche a carattere di rovescio, con limite delle nevicate sin verso 1200 m circa. Poi rapida attenuazione dei fenomeni a partire dalla Valle centrale e prime schiarite, progressivamente più ampie.	
 pomeriggio	Venti: 3000 m forti da S, in rotazione da NW da fine mattina ed in parziale attenuazione; nelle valli al mattino deboli da SE, poi da W, da deboli a localmente moderati, con qualche episodio di favonio. Temperature: massime in calo. Zero termico: 1300 / 1700 m; T 1500: 0 / 3 °C; T 3000: -7 » -10 °C (valori nella libera atmosfera). Pressione: in risalita nel corso della giornata.	
Temperature: <i>montagna (max)</i>		▼ Segnalazioni: niente da segnalare.
Temperature: <i>valli (max)</i>		▼

venerdì 8 marzo 2019		attendibilità: ★★☆☆
 mattino	Sino al mattino presto sui settori alpini W addensamenti per nubi mediobasse e qualche residua debole precipitazione, limite delle nevicate a 1100 m circa; sul resto della regione già poco nuvoloso. Poi passaggio a cielo sereno o poco nuvoloso ovunque, con locali addensamenti sui rilievi di confine W. Da metà pomeriggio aumento della nuvolosità solamente sui rilievi di confine N e W dove non è esclusa qualche debole precipitazione (limite delle nevicate a 1100 m circa).	
 pomeriggio	Venti: 3000 m moderati da NW; nelle valli deboli da W-NW, con episodi di favonio. Temperature: in montagna minime in calo, massime in aumento. Nelle valli minime stazionarie e localmente in aumento per effetto favonico, massime in aumento. Zero termico: 1000 / 1400 m; T 1500: -2 » 2 °C; T 3000: -10 / -8 °C (valori nella libera atmosfera). Pressione: stazionaria.	
Temperature: <i>montagna (min max)</i>		▼ ▲ Segnalazioni: niente da segnalare.
Temperature: <i>valli (min max)</i>		◄ ▲

sabato 9 marzo 2019		attendibilità: ★★☆☆
 mattino	Sui settori occidentali nuvolosità alta e stratificata, a tratti estesa, con qualche debole precipitazioni lungo i confini alpini W e N a partire dal tardo pomeriggio. Sul resto della regione asciutto ed abbastanza soleggiato, specie in Bassa Valle.	
 pomeriggio	Venti: 3000 m moderati da NW, dal pomeriggio intensificazione sino a forti; nelle valli episodi di favonio. Temperature: in generale aumento. Zero termico: 1400 » 2600 m (valori nella libera atmosfera). Pressione: stazionaria.	
Temperature: <i>montagna (min max)</i>		▲ ▲
Temperature: <i>valli (min max)</i>		▲ ▲

tendenza successiva				attendibilità: ★☆☆☆
 dom 10 mar	 lun 11 mar	 mar 12 mar	 mer 13 mar	Domenica sui settori occidentali e centrali nuvolosità estesa, con deboli precipitazioni, più probabili sui settori alpini W e N; sulla Bassa Valle asciutto ed abbastanza soleggiato. Lunedì molto nuvoloso, freddo e ventoso, con deboli precipitazioni. Martedì asciutto ed abbastanza soleggiato. Mercoledì nuovamente nuvoloso e freddo con deboli precipitazioni.

07/03/2019	Temperatura Max di ieri (ore 12-18) °C	Temperatura Min di oggi (ore 00-08) °C	Precipitazioni ultime 24 ore (ore 08-08) mm
Aosta - Piazza Plouves 580 m. slm	12,8	6,1	-
Ayas - Champoluc 1566 m. slm	5,1	0,3	5,8
Champorcher - Petit-Mont-Blanc 1640 m. slm	-	-	-
Cogne - Gimillan 1785 m. slm	4,9	-1,5	1,6
Courmayeur - Dolonne 1200 m. slm	8,6	1,5	4,2
Donnas - Clapey 341 m. slm	12,1	6,6	10,8
Etroubles - Chevière 1339 m. slm	6,3	1,0	0,0
Gressoney-Saint-Jean - Bieltschocke 1370 m. slm	5,6	0,4	13,6
La Thuile - Les Granges 1637 m. slm	3,8	-0,7	5,8
Morgex - Capoluogo 938 m. slm	10,5	3,7	3,2
Nus - Saint-Barthélemy - Osservatorio 1675 m. slm	-	-	-
Rhêmes-Notre-Dame - Chaudanne 1794 m. slm	3,2	-1,8	1,4
Saint-Christophe - Aeroporto 545 m. slm	14,6	6,8	0,2
Saint-Vincent - Terme 626 m. slm	12,8	5,7	9,2
Valgrisenche - Menthiu 1859 m. slm	1,3	-1,6	2,6
Valsavarenche - Pont 1951 m. slm	1,3	-2,0	0,0
Valtournenche - Breuil Cervinia 1998 m. slm	1,7	-2,2	1,8
Verrès - Capoluogo 375 m. slm	12,9	7,2	5,0
Villeneuve - S.R. Saint-Nicolas 839 m. slm	11,4	4,8	1,2

(I dati riportati sono pubblicati con procedura automatica, non risultano pertanto validati)