








SITUAZIONE SINOTTICA

Un campo anticiclonico sull'Europa centro-occidentale determina tempo stabile in Valle d'Aosta nei prossimi giorni, con temperature in aumento e inversioni termiche al mattino nelle valli.

 <p>mattino</p>		giovedì 21 marzo 2019		attendibilità: ★★★
		<p>Soleggiato. Venti: 3000 m moderati orientali; brezze nelle valli. Temperature: in aumento. Zero termico: 2500 m; T 1500: 7 °C; T 3000: -3 °C (valori nella libera atmosfera). Pressione: stazionaria.</p>		
 <p>pomeriggio</p>		Temperature: <i>montagna (max)</i>	▲	Segnalazioni: nulla da segnalare.
		Temperature: <i>valli (max)</i>	▲	

 <p>mattino</p>		venerdì 22 marzo 2019		attendibilità: ★★★
		<p>Soleggiato. Venti: 3000 m da moderati a deboli orientali; brezze nelle valli. Temperature: in aumento. Zero termico: 2200 » 2800 m; T 1500: 2 » 11 °C; T 3000: -4 » -1 °C (valori nella libera atmosfera). Pressione: in lieve calo.</p>		
 <p>pomeriggio</p>		Temperature: <i>montagna (min max)</i>	▲ ▲	Segnalazioni: nulla da segnalare.
		Temperature: <i>valli (min max)</i>	▲ ▲	

 <p>mattino</p>		sabato 23 marzo 2019		attendibilità: ★★★
		<p>Soleggiato. Venti: 3000 m deboli sud-orientali; brezze nelle valli. Temperature: in lieve aumento. Zero termico: 2500 » 3000 m (valori nella libera atmosfera). Pressione: in lieve calo.</p>		
 <p>pomeriggio</p>		Temperature: <i>montagna (min max)</i>	▲ ▲	
		Temperature: <i>valli (min max)</i>	▲ ▲	

				tendenza successiva	attendibilità: ★★☆☆
dom 24 mar	lun 25 mar	mar 26 mar	mer 27 mar	Soleggiato, con qualche nuvola sui confini.	

21/03/2019	Temperatura Max di ieri (ore 12-18) °C	Temperatura Min di oggi (ore 00-08) °C	Precipitazioni ultime 24 ore (ore 08-08) mm
Aosta - Piazza Plouves 580 m. slm	13.8	-0.2	-
Ayas - Champoluc 1566 m. slm	6.2	-6.4	4.4
Champorcher - Petit-Mont-Blanc 1640 m. slm	3.3	-3.9	0.0
Cogne - Gimillan 1785 m. slm	5.1	-6.0	0.0
Courmayeur - Dolonne 1200 m. slm	9.7	-2.4	0.0
Donnas - Clapey 341 m. slm	12.4	1.9	0.2
Etroubles - Chevière 1339 m. slm	7.7	-3.7	0.0
Gressoney-Saint-Jean - Bieltschocke 1370 m. slm	5.5	-4.7	0.0
La Thuile - Les Granges 1637 m. slm	5.3	-5.2	0.0
Morgex - Capoluogo 938 m. slm	11.9	-3.0	0.0
Nus - Saint-Barthélemy - Osservatorio 1675 m. slm	4.8	-3.9	0.0
Rhêmes-Notre-Dame - Chaudanne 1794 m. slm	4.4	-7.9	0.0
Saint-Christophe - Aeroporto 545 m. slm	16.5	-2.0	0.0
Saint-Vincent - Terme 626 m. slm	-	-	-
Valgrisenche - Menthieu 1859 m. slm	1.7	-5.4	0.0
Valsavarenche - Pont 1951 m. slm	2.4	-7.8	0.0
Valtournenche - Breuil Cervinia 1998 m. slm	2.7	-7.8	0.0
Verrès - Capoluogo 375 m. slm	13.6	0.3	0.0
Villeneuve - S.R. Saint-Nicolas 839 m. slm	13.2	0.8	0.0

(I dati riportati sono pubblicati con procedura automatica, non risultano pertanto validati)