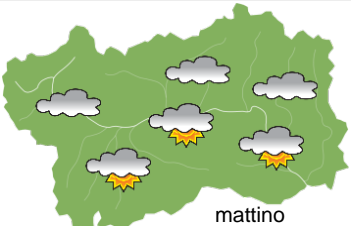

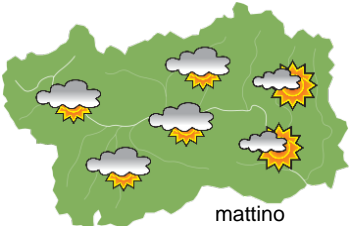
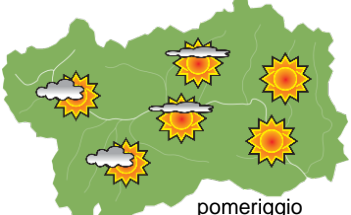
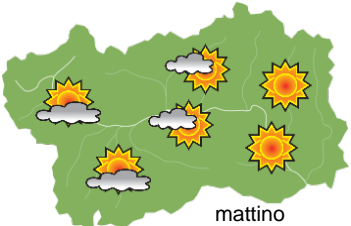
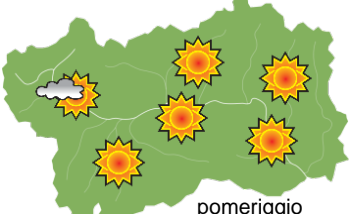






SITUAZIONE SINOTTICA

La circolazione generale a grande scala è caratterizzata, sino a giovedì, dal transito di aria più fredda proveniente dal nord Europa, tempo per gran parte asciutto ed abbastanza soleggiato, ad eccezione del pomeriggio odierno, con più nubi e qualche fiocco di neve. Da giovedì è possibile un sensibile cambiamento del tempo a causa dell'ingresso di una attiva perturbazione proveniente dalla Francia; il tempo diverrà perturbato con nubi e precipitazioni frequenti sino almeno a domenica.

lunedì 11 novembre 2019		attendibilità: ★★☆☆
 mattino	<p>Al mattino irregolarmente nuvoloso con qualche schiarita nella valle centrale. Da mezzogiorno circa aumento della nuvolosità sino a molto nuvoloso con qualche debole precipitazione, dapprima sui settori orientali, poi sui settori occidentali (limite delle nevicate a 1100m circa).</p> <p>Venti: 3000 m deboli meridionali, in rotazione da SW. Deboli brezze nelle valli.</p> <p>Temperature: in lieve aumento.</p> <p>Zero termico: 1000 » 1500 m; T 1500: -2 » 1 °C; T 3000: -9 / -7 °C (valori nella libera atmosfera).</p> <p>Pressione: in calo.</p>	
 pomeriggio	<p>Temperature: <i>montagna (max)</i> ▲</p> <p>Temperature: <i>valli (max)</i> ▲</p>	<p>Segnalazioni: nulla da segnalare.</p>

martedì 12 novembre 2019		attendibilità: ★★☆☆
 mattino	<p>Sino al mattino presto irregolarmente nuvoloso con addensamenti sino a nuvoloso sui settori W e centrali. Poi attenuazione delle nubi e passaggio a cielo poco nuvoloso. Nel tardo pomeriggio nuovi addensamenti sui rilievi di confine W.</p> <p>Venti: 3000 m NW, deboli al mattino, moderati nel pomeriggio. Nelle valli da NW, da deboli a moderati (specie nel pomeriggio), con qualche locale episodio di favonio.</p> <p>Temperature: in montagna in calo; nelle valli minime stazionarie, localmente in aumento per favonio, massime in aumento.</p> <p>Zero termico: 1300 » 1800 m; T 1500: 0 » 4 °C; T 3000: -9 / -11 °C (valori nella libera atmosfera).</p> <p>Pressione: in calo.</p>	
 pomeriggio	<p>Temperature: <i>montagna (min max)</i> ▼ ▼</p> <p>Temperature: <i>valli (min max)</i> ▲ ▲</p>	<p>Segnalazioni: nulla da segnalare.</p>

mercoledì 13 novembre 2019		attendibilità: ★★☆☆
 mattino	<p>Al mattino irregolarmente nuvoloso con addensamenti sui settori W. Poi attenuazione delle nubi e passaggio a cielo poco nuvoloso. In tarda serata aumento delle nubi a partire da W.</p> <p>Venti: 3000 m NW, moderati al mattino, in indebolimento dal pomeriggio. Nelle valli da NW, da deboli a moderati.</p> <p>Temperature: minime in calo, massime in lieve aumento.</p> <p>Zero termico: 800 » 1400 m (valori nella libera atmosfera).</p> <p>Pressione: stazionaria.</p>	
 pomeriggio	<p>Temperature: <i>montagna (min max)</i> ▼ ◀</p> <p>Temperature: <i>valli (min max)</i> ▼ ▲</p>	

tendenza successiva				attendibilità: ★★☆☆
 gio 14 nov	 ven 15 nov	 sab 16 nov	 dom 17 nov	<p>Giovedì tempo in progressivo peggioramento, e già dalla tarda mattinata cielo coperto con precipitazioni moderate (limite delle nevicate a 1000m). Venerdì e sabato perturbato, con cielo coperto e precipitazioni frequenti (limite delle nevicate in calo a 800m). Domenica mattina ancora deboli precipitazioni con nubi; dal pomeriggio miglioramento.</p>

11/11/2019	Temperatura Max di ieri (ore 12-18) °C	Temperatura Min di oggi (ore 00-08) °C	Precipitazioni ultime 24 ore (ore 08-08) mm
Aosta - Piazza Plouves 580 m. slm	8,6	-0,9	-
Ayas - Champoluc 1566 m. slm	2,7	-6,1	0,0
Champorcher - Petit-Mont-Blanc 1640 m. slm	1,0	-2,1	0,0
Cogne - Gimillan 1785 m. slm	1,8	-5,9	0,0
Courmayeur - Dolonne 1200 m. slm	5,9	-2,5	0,0
Donnas - Clapey 341 m. slm	8,8	3,2	0,0
Etroubles - Chevière 1339 m. slm	2,5	-3,4	0,0
Gressoney-Saint-Jean - Bieltschocke 1370 m. slm	4,0	-4,3	0,0
La Thuile - Les Granges 1637 m. slm	1,0	-5,5	0,0
Morgex - Capoluogo 938 m. slm	7,5	-3,2	0,0
Nus - Saint-Barthélemy - Osservatorio 1675 m. slm	1,2	-3,2	0,0
Rhêmes-Notre-Dame - Chaudanne 1794 m. slm	0,6	-7,0	0,0
Saint-Christophe - Aeroporto 545 m. slm	9,9	-2,4	0,0
Saint-Vincent - Terme 626 m. slm	8,7	-0,3	0,0
Valgrisenche - Menthiu 1859 m. slm	-0,1	-5,1	0,0
Valsavarenche - Pont 1951 m. slm	-0,5	-6,7	0,0
Valtournenche - Breuil Cervinia 1998 m. slm	0,5	-8,2	0,0
Verrès - Capoluogo 375 m. slm	9,4	1,3	0,0
Villeneuve - S.R. Saint-Nicolas 839 m. slm	8,1	0,2	0,0

(I dati riportati sono pubblicati con procedura automatica, non risultano pertanto validati)