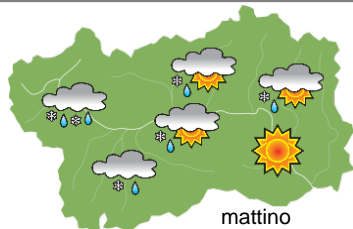


SITUAZIONE SINOTTICA

Da oggi sino a domani le correnti in quota sono nordoccidentali: il tempo resterà caratterizzato da nubi e precipitazioni confinate sulle dorsali N e W, nuvolosità variabile con occasionali e deboli precipitazioni sui settori centrali, e tempo più soleggiato sui settori orientali. Sabato un temporaneo nucleo di alta pressione porta tempo stabile. Domenica transita sulla regione una debole perturbazione con nubi e precipitazioni deboli e diffuse; già dalla serata il tempo migliora e da lunedì tempo progressivamente più stabile, asciutto e soleggiato.

giovedì 28 novembre 2019

attendibilità: ★★☆☆



Sui settori occidentali e su gran parte della dorsale di confine settentrionale da nuvoloso a molto nuvoloso con precipitazioni da deboli a moderate, specie sui settori occidentali. Sulla valle centrale da irregolarmente nuvoloso a nuvoloso e non esclusa qualche debole precipitazione, specie verso W al mattino. Sui settori sudorientali asciutto e poco nuvoloso. Limite delle nevicate a 1500m circa.

Venti: 3000 m da W-NW, moderati al mattino, forti dal pomeriggio. Nelle valli deboli settentrionali; nel pomeriggio moderati con qualche episodio di favonio, specie in bassa Valle.

Temperature: stazionarie o in lieve calo.

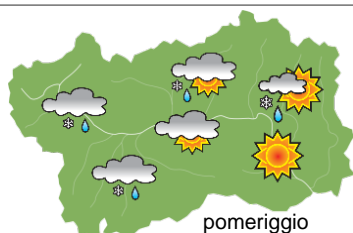
Zero termico: 1700 / 2000 m; T 1500: 1 / 4 °C; T 3000: -6 / -8 °C (valori nella libera atmosfera).

Pressione: in aumento.

Temperature: *montagna (max)*

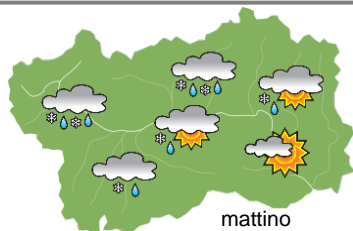
◀▶ **Segnalazioni:** nevicate moderate sul settore occidentale oltre i 1500m.

Temperature: *valli (max)*



venerdì 29 novembre 2019

attendibilità: ★★☆☆



Al mattino molto nuvoloso sui settori occidentali e sulla dorsale di confine N con precipitazioni da deboli a moderate; sulla valle centrale nuvoloso con deboli precipitazioni; sui settori sudorientali asciutto ma con nuvolosità irregolare. Nel pomeriggio parziale attenuazione della nuvolosità su gran parte della regione, ad eccezione dei settori W e N, ancora molto nuvoloso e con deboli precipitazioni. Limite delle nevicate a 1400m circa.

Venti: 3000 m da NW, forti al mattino, moderati al pomeriggio. Nelle valli da deboli a moderati settentrionali con qualche episodio di favonio.

Temperature: nelle valli minime in locale aumento per favonio, specie sui settori E.

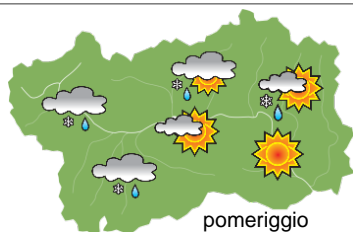
Zero termico: 1600 / 1900 m; T 1500: 0 / 3 °C; T 3000: -7 / -9 °C (valori nella libera atmosfera).

Pressione: in aumento.

Temperature: *montagna (min max)*

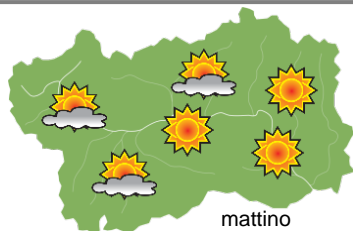
◀▶ **Segnalazioni:** nevicate moderate sul settore occidentale oltre i 1400m.

Temperature: *valli (min max)*



sabato 30 novembre 2019

attendibilità: ★★☆☆



Cielo sereno o poco nuvoloso; sino al mattino presto residui addensamenti nelle vallate dei settori W, in dissolvimento. Dalla serata aumento delle nubi da W.

Venti: 3000 m al mattino moderati da NW in indebolimento, dal pomeriggio rotazione da SW, deboli. Nelle valli deboli brezze.

Temperature: minime in calo, massime in aumento

Zero termico: 1600 » 2400 m (valori nella libera atmosfera).

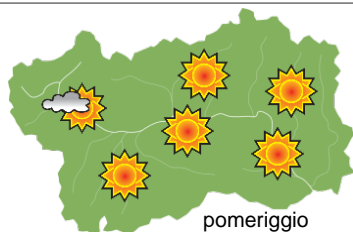
Pressione: stazionaria.

Temperature: *montagna (min max)*

▼ ▲

Temperature: *valli (min max)*

▼ ▲



tendenza successiva

attendibilità: ★★☆☆

Domenica mattina molto nuvoloso ma probabilmente ancora asciutto; nel pomeriggio deboli precipitazioni diffuse, in esaurimento in serata. Lunedì mattina nuvolosità diffusa ma in attenuazione; dal pomeriggio sereno o poco nuvoloso. Martedì e mercoledì asciutto e soleggiato.



28/11/2019	Temperatura Max di ieri (ore 12-18) °C	Temperatura Min di oggi (ore 00-08) °C	Precipitazioni ultime 24 ore (ore 08-08) mm
Aosta - Piazza Plouves 580 m. slm	10,2	3,6	-
Ayas - Champoluc 1566 m. slm	5,2	-2,1	-
Champorcher - Petit-Mont-Blanc 1640 m. slm	4,7	0,6	-
Cogne - Gimillan 1785 m. slm	2,1	-1,9	2,8
Courmayeur - Dolonne 1200 m. slm	5,4	2,7	-
Donnas - Clapey 341 m. slm	10,6	5,1	2,8
Etroubles - Chevière 1339 m. slm	5,1	1,6	7,0
Gressoney-Saint-Jean - Bieltschocke 1370 m. slm	7,4	-1,3	-
La Thuile - Les Granges 1637 m. slm	3,9	1,0	9,0
Morgex - Capoluogo 938 m. slm	9,1	2,2	-
Nus - Saint-Barthélemy - Osservatorio 1675 m. slm	5,5	1,1	-
Rhêmes-Notre-Dame - Chaudanne 1794 m. slm	3,3	-0,1	-
Saint-Christophe - Aeroporto 545 m. slm	9,0	2,5	-
Saint-Vincent - Terme 626 m. slm	10,3	3,6	-
Valgrisenche - Menthiu 1859 m. slm	3,1	-0,1	-
Valsavarenche - Pont 1951 m. slm	3,8	-1,4	-
Valtournenche - Breuil Cervinia 1998 m. slm	3,0	-3,2	-
Verrès - Capoluogo 375 m. slm	11,0	3,1	-
Villeneuve - S.R. Saint-Nicolas 839 m. slm	8,7	3,8	-

(I dati riportati sono pubblicati con procedura automatica, non risultano pertanto validati)