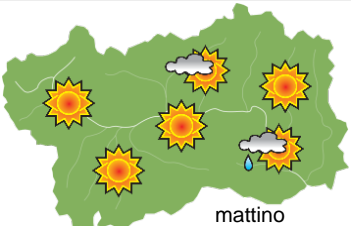
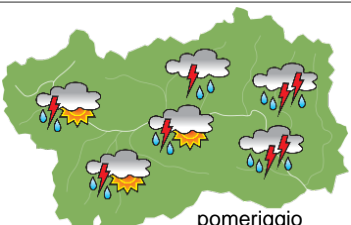
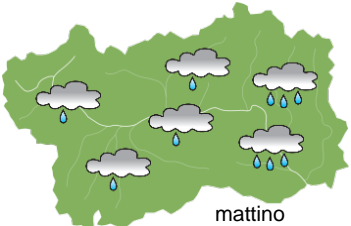
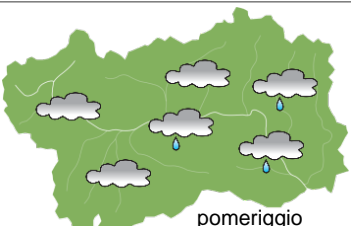
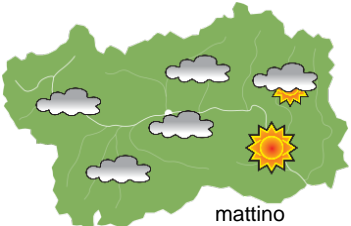
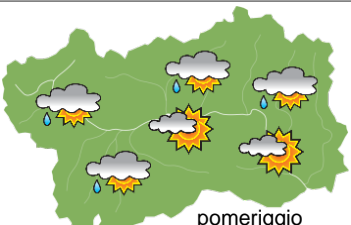






## SITUAZIONE SINOTTICA

La discesa di una saccatura da nord verso le Alpi porterà una struttura frontale nella notte, con un deciso aumento dell'instabilità atmosferica e un sensibile calo delle temperature specialmente in montagna: si prevedono rovesci o temporali da questo pomeriggio, anche localmente forti a SE, meno intensi nei fondovalle NW. L'attendibilità è medio-bassa. Da domani, al seguito del passaggio, avremo foehn più diffuso ed intenso e flussi che ruoteranno gradualmente da NW, con un'azione stabilizzante e una ripresa termica a media e bassa quota. Un altro piccolo fronte è previsto sabato quando dell'aria più fredda sovrascorrerà l'aria più mite nei fondovalle, mentre domenica la saccatura spingerà un proprio nocciolo freddo contro l'Arco alpino, abbassando nuovamente le temperature a tutte le quote.

<b>giovedì 5 settembre 2019</b>		attendibilità: ★★☆☆
 mattino	<p>Nuvolosità in aumento con rovesci o temporali, più estesi e intensi nella notte, in particolare nei settori di SE. Neve temporaneamente in calo a circa 2000/2200 m nella notte e durante gli eventi più intensi.</p> <p><b>Venti:</b> 3000 m settentrionali da deboli a moderati; foehn in estensione nelle valli, raffiche nei temporali.</p> <p><b>Temperature:</b> in calo, in particolare in montagna e nella notte.</p> <p>Zero termico: 3600 m; T 1500: 19 °C; T 3000: 3 °C (valori nella libera atmosfera).</p> <p><b>Pressione:</b> stazionaria.</p>	
 pomeriggio	<p>Temperature: <i>montagna (max)</i> ▼</p> <p>Temperature: <i>valli (max)</i> ▼</p>	<p><b>Segnalazioni:</b> rovesci anche temporaleschi, specialmente nei settori di SE.</p>

<b>venerdì 6 settembre 2019</b>		attendibilità: ★★☆☆
 mattino	<p>Nuvolosità irregolare e precipitazioni generalmente deboli, più estese e persistenti nei settori di SE, con quota della neve in rialzo a circa 2700 m; attenuazione e poi cessazione delle precipitazioni dal pomeriggio.</p> <p><b>Venti:</b> 3000 m forti da ESE, in rotazione da NE in giornata; foehn a NW, da E generalmente deboli nelle altre valli, raffiche nei temporali.</p> <p><b>Temperature:</b> in calo, meno sensibile nelle minime nelle valli a foehn.</p> <p>Zero termico: 2800 » 3200 m; T 1500: 7 » 13 °C; T 3000: -1 » 1 °C (valori nella libera atmosfera).</p> <p><b>Pressione:</b> in lieve calo, poi in rialzo.</p>	
 pomeriggio	<p>Temperature: <i>montagna (min max)</i> ▼ ▼</p> <p>Temperature: <i>valli (min max)</i> ▼ ▼</p>	<p><b>Segnalazioni:</b> rovesci o temporali ancora al mattino.</p>

<b>sabato 7 settembre 2019</b>		attendibilità: ★★☆☆
 mattino	<p>Nuvoloso o molto nuvoloso con qualche rovescio pomeridiano/serale sui rilievi. Neve oltre circa 2500 m.</p> <p><b>Venti:</b> 3000 m deboli da NE in rotazione da NW; foehn nelle valli.</p> <p><b>Temperature:</b> ancora in calo in quota, in rialzo nelle valli.</p> <p>Zero termico: 2600 / 3000 m (valori nella libera atmosfera).</p> <p><b>Pressione:</b> stabile.</p>	
 pomeriggio	<p>Temperature: <i>montagna (min max)</i> ▼ ▼</p> <p>Temperature: <i>valli (min max)</i> ▲ ▲</p>	

<b>tendenza successiva</b>				attendibilità: ★★☆☆
 dom 8 set	 lun 9 set	 mar 10 set	 mer 11 set	<p>Molto nuvoloso a NW con deboli precipitazioni sui rilievi domenica con nuovo calo termico, più sole e caldo lunedì, poi tempo debolmente perturbato.</p>

<b>05/09/2019</b>	<b>Temperatura Max di ieri (ore 12-18) °C</b>	<b>Temperatura Min di oggi (ore 00-08) °C</b>	<b>Precipitazioni ultime 24 ore (ore 08-08) mm</b>
Aosta - Piazza Plouves 580 m. slm	26,3	11,8	-
Ayas - Champoluc 1566 m. slm	18,7	5,3	0,0
Champorcher - Petit-Mont-Blanc 1640 m. slm	16,1	10,6	0,0
Cogne - Gimillan 1785 m. slm	19,8	6,8	0,0
Courmayeur - Dolonne 1200 m. slm	24,0	10,0	0,0
Donnas - Clapey 341 m. slm	24,8	15,9	0,0
Etroubles - Chevière 1339 m. slm	20,6	10,9	0,0
Gressoney-Saint-Jean - Bieltschocke 1370 m. slm	18,4	6,4	0,2
La Thuile - Les Granges 1637 m. slm	22,0	8,7	0,0
Morgex - Capoluogo 938 m. slm	25,0	13,0	0,0
Nus - Saint-Barthélemy - Osservatorio 1675 m. slm	18,3	10,1	0,0
Rhêmes-Notre-Dame - Chaudanne 1794 m. slm	18,2	4,4	0,0
Saint-Christophe - Aeroporto 545 m. slm	27,8	11,0	0,0
Saint-Vincent - Terme 626 m. slm	26,7	12,3	0,0
Valgrisenche - Menthieu 1859 m. slm	20,5	9,6	0,0
Valsavarenche - Pont 1951 m. slm	18,8	5,7	0,0
Valtournenche - Breuil Cervinia 1998 m. slm	17,9	6,1	0,0
Verrès - Capoluogo 375 m. slm	25,3	13,2	0,0
Villeneuve - S.R. Saint-Nicolas 839 m. slm	26,9	13,6	0,0

*(I dati riportati sono pubblicati con procedura automatica, non risultano pertanto validati)*