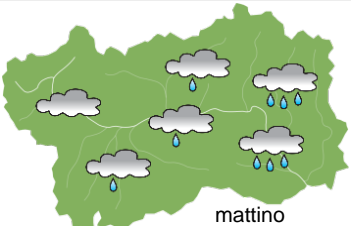

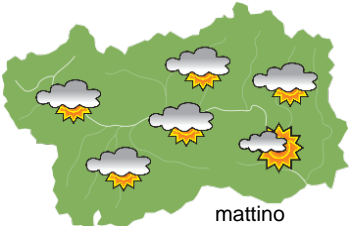
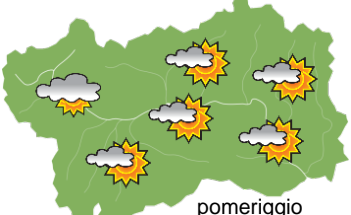
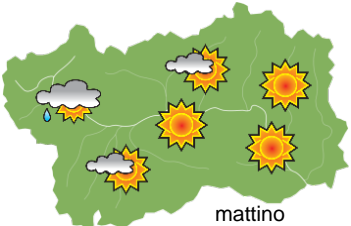
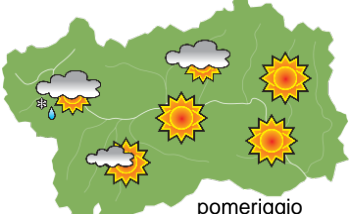






## SITUAZIONE SINOTTICA

L'Europa centrale è interessata da una vasta saccatura in lento spostamento verso est con minimo barico nei pressi del Golfo di Genova. Tale struttura favorisce l'attuale marcata nuvolosità sulla nostra regione con qualche precipitazione, specialmente in bassa valle. Da domani sono previste schiarite in progressiva estensione e accompagnate anche da qualche episodio di foehn.

|  |  |   |   |  |
|--|--|---|---|--|
|  <p>mattino</p>    |  | <b>venerdì 6 settembre 2019</b>   |   | attendibilità: ★★☆☆  |
|  |  | <p>Molto nuvoloso con qualche precipitazione, moderatamente più intensa in bassa valle e generalmente debole altrove, in cessazione nella seconda parte della giornata, seguita da qualche locale schiarita.</p> <p><b>Venti:</b> 3000 m SE deboli in rotazione da NE in serata; N generalmente deboli nelle valli.</p> <p><b>Temperature:</b> in calo.</p> <p>Zero termico: 3200 m; T 1500: 13 °C; T 3000: 2 °C (valori nella libera atmosfera).</p> <p><b>Pressione:</b> stazionaria.</p> |   |  |
|  <p>pomeriggio</p> |  | <p>Temperature: <i>montagna (max)</i></p>   | ▼ | <p><b>Segnalazioni:</b> precipitazioni sotto forma di rovescio, specie in bassa valle.</p> |
|  |  | <p>Temperature: <i>valli (max)</i></p>  | ▼ |  |

|  |  |  |     |   |
|--|--|--|-----|---|
|  <p>mattino</p>     |  | <b>sabato 7 settembre 2019</b>   |     | attendibilità: ★★☆☆                             |
|  |  | <p>Nuvolosità irregolare, specie al mattino con schiarite più ampie dal pomeriggio e qualche cumulo a SE.</p> <p><b>Venti:</b> 3000 m NW deboli; episodi di foehn nelle valli.</p> <p><b>Temperature:</b> in lieve calo in quota, in rialzo nelle valli.</p> <p>Zero termico: 2600 / 3000 m; T 1500: 6 » 11 °C; T 3000: -3 / 0 °C (valori nella libera atmosfera).</p> <p><b>Pressione:</b> stazionaria.</p> |     |   |
|  <p>pomeriggio</p> |  | <p>Temperature: <i>montagna (min max)</i></p>  | ▼ ▼ | <p><b>Segnalazioni:</b> nulla da segnalare.</p> |
|  |  | <p>Temperature: <i>valli (min max)</i></p>   | ▲ ▲ |   |

|  |  |  |     |                     |
|--|--|--|-----|---------------------|
|  <p>mattino</p>    |  | <b>domenica 8 settembre 2019</b>   |     | attendibilità: ★★☆☆ |
|  |  | <p>In prevalenza soleggiato, salvo addensamenti sulla dorsale di confine accompagnati da un po' di nevischio e qualche cumulo pomeridiano sui rilievi a ridosso dei confini piemontesi.</p> <p><b>Venti:</b> 3000 m NW deboli; foehn al primo mattino nelle valli.</p> <p><b>Temperature:</b> in calo, specie le minime.</p> <p>Zero termico: 2300 / 2700 m (valori nella libera atmosfera).</p> <p><b>Pressione:</b> stazionaria.</p> |     |                     |
|  <p>pomeriggio</p> |  | <p>Temperature: <i>montagna (min max)</i></p>  | ▼ ▼ |                     |
|  |  | <p>Temperature: <i>valli (min max)</i></p>   | ▼ ▼ |                     |

|  |   |   |   |                     |
|--|---|---|---|---------------------|
| <b>tendenza successiva</b>   |   |   |   | attendibilità: ★★☆☆ |
| <p>Lunedì prevalentemente soleggiato e ventoso con temperature in lieve aumento; più nuvoloso in seguito con qualche possibile debole precipitazione martedì; giovedì abbastanza soleggiato.</p> |   |   |   |                     |
|  <p>lun 9 set</p>  |  <p>mar 10 set</p> |  <p>mer 11 set</p> |  <p>gio 12 set</p> |                     |

| <b>06/09/2019</b>                                 | <b>Temperatura Max<br/>di ieri<br/>(ore 12-18)<br/>°C</b> | <b>Temperatura Min<br/>di oggi<br/>(ore 00-08)<br/>°C</b> | <b>Precipitazioni<br/>ultime 24 ore<br/>(ore 08-08)<br/>mm</b> |
|---|---|---|--|
| Aosta - Piazza Plouves 580 m. slm                 | 25,8  | 14,0  | -  |
| Ayas - Champoluc 1566 m. slm                      | 18,1  | 6,3   | 2,2  |
| Champorcher - Petit-Mont-Blanc 1640 m. slm        | 18,2  | 5,9   | 1,6  |
| Cogne - Gimillan 1785 m. slm                      | 15,9  | 4,8   | 2,0  |
| Courmayeur - Dolonne 1200 m. slm                  | 19,8  | 10,2  | 0,0  |
| Donnas - Clapey 341 m. slm                        | 24,5  | 14,0  | 5,8  |
| Etroubles - Chevière 1339 m. slm                  | 17,1  | 8,8   | 0,0  |
| Gressoney-Saint-Jean - Bieltschocke 1370 m. slm   | 18,7  | 8,0   | 7,8  |
| La Thuile - Les Granges 1637 m. slm               | 15,7  | 5,7   | 0,0  |
| Morgex - Capoluogo 938 m. slm                     | 22,6  | 12,0  | 1,2  |
| Nus - Saint-Barthélemy - Osservatorio 1675 m. slm | 15,9  | 6,4   | 1,0  |
| Rhêmes-Notre-Dame - Chaudanne 1794 m. slm         | 15,6  | 4,3   | 0,2  |
| Saint-Christophe - Aeroporto 545 m. slm           | 26,4  | 13,8  | 0,0  |
| Saint-Vincent - Terme 626 m. slm                  | 28,1  | 11,8  | 0,0  |
| Valgrisenche - Menthiu 1859 m. slm                | 13,9  | 4,6   | 0,2  |
| Valsavarenche - Pont 1951 m. slm                  | 15,2  | 4,0   | 3,6  |
| Valtournenche - Breuil Cervinia 1998 m. slm       | 15,1  | 4,4   | 0,8  |
| Verrès - Capoluogo 375 m. slm                     | 26,2  | 13,2  | 2,2  |
| Villeneuve - S.R. Saint-Nicolas 839 m. slm        | 25,1  | 12,6  | 0,0  |

*(I dati riportati sono pubblicati con procedura automatica, non risultano pertanto validati)*