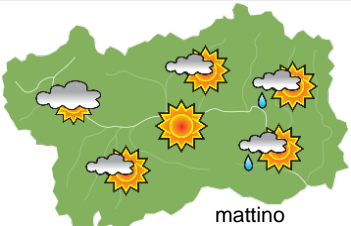
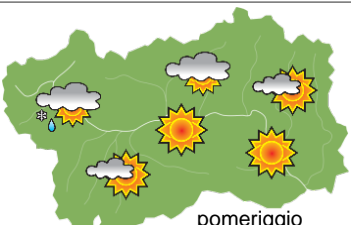
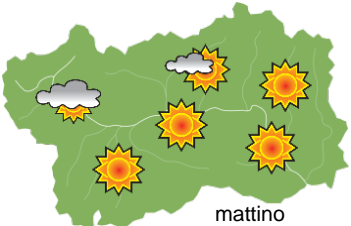
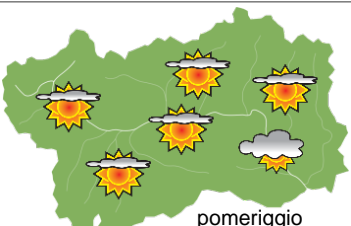
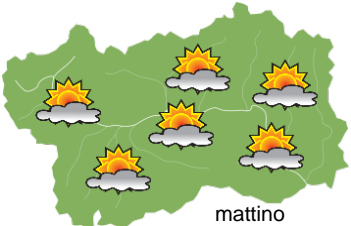
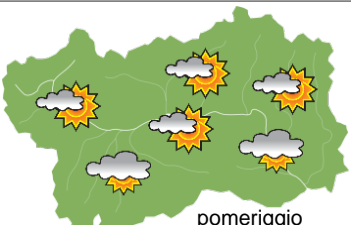






SITUAZIONE SINOTTICA

Perché la nostra regione esca dall'aria fredda in altissima quota (aria che influenza anche l'atmosfera a ridosso dei confini esteri NW) legata ad un minimo di pressione tra la Svizzera e il Benelux, bisognerà aspettare domani pomeriggio, quando la propaggine più meridionale che ci interessa si sposterà verso NE, dando così modo a due strutture anticicloniche (la prima sul medio Atlantico, la seconda sulla Russia) di aprire un corridoio di relativa alta pressione sull'Europa continentale, favorendo sulla Valle d'Aosta giornate miti e soleggiate, inversioni termiche mattutine nelle valli sud-orientali ed episodi di foehn in quelle nord-occidentali, forse almeno fino alla fine della settimana - da confermare.

		domenica 8 settembre 2019		attendibilità: ★★☆☆
 <p style="text-align: center;">mattino</p>	<p>Abbastanza soleggiato: addensamenti sui rilievi con deboli bufere di neve fino a sera, specialmente su quelli nord-occidentali. Qualche cumulo pomeridiano in sviluppo sui rilievi al confine piemontese con possibilità di isolati rovesci.</p> <p>Venti: 3000 m moderati da NW in rinforzo; foehn nelle valli, in rinforzo fino a localmente intenso, soprattutto dalla sera, brezze in bassa Valle.</p> <p>Temperature: in calo deciso.</p> <p>Zero termico: 2500 / 2800 m; T 1500: 6 » 12 °C; T 3000: -5 / -2 °C (valori nella libera atmosfera).</p> <p>Pressione: in lieve calo poi in ripresa.</p>			
	 <p style="text-align: center;">pomeriggio</p>	Temperature: <i>montagna (max)</i>	▼	Segnalazioni: episodi di foehn localmente intensi.
Temperature: <i>valli (max)</i>		▼		

		lunedì 9 settembre 2019		attendibilità: ★★☆☆
 <p style="text-align: center;">mattino</p>	<p>Soleggiato o parzialmente nuvoloso per banchi anche estesi di nubi alte. Addensamenti serali in arrivo sui rilievi al confine piemontese.</p> <p>Venti: 3000 m deboli da NW in rotazione da WSW e rinforzo; foehn in attenuazione nelle valli, poi brezze.</p> <p>Temperature: minime in lieve calo, massime in sensibile ripresa.</p> <p>Zero termico: 2300 » 3200 m; T 1500: 5 » 15 °C; T 3000: -6 » 1 °C (valori nella libera atmosfera).</p> <p>Pressione: in calo.</p>			
	 <p style="text-align: center;">pomeriggio</p>	Temperature: <i>montagna (min max)</i>	▼ ▲	Segnalazioni: nulla da segnalare.
Temperature: <i>valli (min max)</i>		▼ ▲		

		martedì 10 settembre 2019		attendibilità: ★★☆☆
 <p style="text-align: center;">mattino</p>	<p>Foschie o strati mattutini in graduale dissolvimento nei fondovalle, abbastanza soleggiato in quota per velature di passaggio. Qualche addensamento in arrivo sui rilievi nel corso della giornata, soprattutto quelli meridionali, e con qualche rovescio.</p> <p>Venti: 3000 m deboli da S/SE; deboli da SE nelle valli.</p> <p>Temperature: minime in rialzo.</p> <p>Zero termico: 2800 » 3200 m (valori nella libera atmosfera).</p> <p>Pressione: in ripresa.</p>			
	 <p style="text-align: center;">pomeriggio</p>	Temperature: <i>montagna (min max)</i>	▼ ◀	
Temperature: <i>valli (min max)</i>		▼ ◀		

				tendenza successiva	attendibilità: ★★☆☆
 <p style="text-align: center;">mer 11 set</p>	 <p style="text-align: center;">gio 12 set</p>	 <p style="text-align: center;">ven 13 set</p>	 <p style="text-align: center;">sab 14 set</p>	Prevalentemente soleggiato e mite.	

08/09/2019	Temperatura Max di ieri (ore 12-18) °C	Temperatura Min di oggi (ore 00-08) °C	Precipitazioni ultime 24 ore (ore 08-08) mm
Aosta - Piazza Plouves 580 m. slm	23,1	12,3	-
Ayas - Champoluc 1566 m. slm	13,7	3,7	0,2
Champorcher - Petit-Mont-Blanc 1640 m. slm	13,2	4,9	1,4
Cogne - Gimillan 1785 m. slm	13,8	3,7	0,0
Courmayeur - Dolonne 1200 m. slm	17,3	6,7	0,0
Donnas - Clapey 341 m. slm	21,8	11,7	8,4
Etroubles - Chevière 1339 m. slm	15,7	7,5	0,0
Gressoney-Saint-Jean - Bieltschocke 1370 m. slm	15,6	6,3	1,2
La Thuile - Les Granges 1637 m. slm	12,7	5,5	0,0
Morgex - Capoluogo 938 m. slm	20,1	10,7	0,0
Nus - Saint-Barthélemy - Osservatorio 1675 m. slm	13,1	5,3	0,0
Rhêmes-Notre-Dame - Chaudanne 1794 m. slm	-	-	-
Saint-Christophe - Aeroporto 545 m. slm	24,8	12,3	0,0
Saint-Vincent - Terme 626 m. slm	24,8	11,0	0,0
Valgrisenche - Menthieu 1859 m. slm	11,7	4,1	0,0
Valsavarenche - Pont 1951 m. slm	10,5	3,0	0,2
Valtournenche - Breuil Cervinia 1998 m. slm	10,0	2,0	0,0
Verrès - Capoluogo 375 m. slm	24,0	11,5	1,4
Villeneuve - S.R. Saint-Nicolas 839 m. slm	23,1	10,5	0,0

(I dati riportati sono pubblicati con procedura automatica, non risultano pertanto validati)