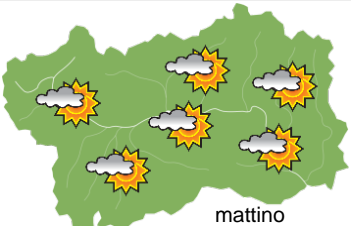

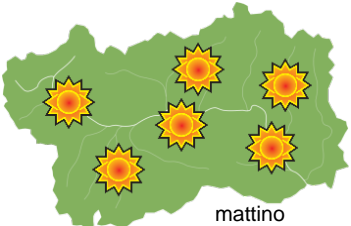
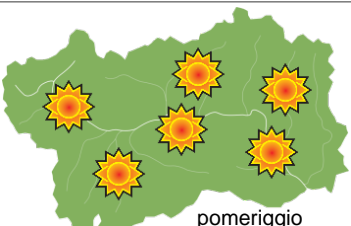
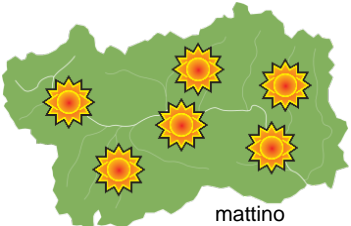
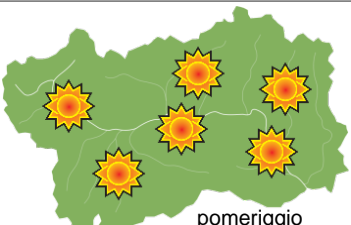




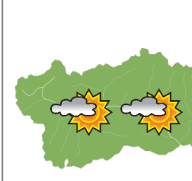
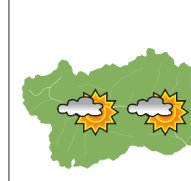
SITUAZIONE SINOTTICA

L'espansione di un campo anticiclonico sull'Europa occidentale favorisce tempo soleggiato in Valle d'Aosta almeno fino al week-end, con temperature in aumento e qualche inversione termica nelle valli.

mercoledì 11 settembre 2019		attendibilità: ★★★
 mattino	<p>Abbastanza soleggiato, con velature e temporanei annuvolamenti. Venti: 3000 m da deboli a moderati nord-occidentali; episodi di foehn nelle valli superiori. Temperature: in aumento. Zero termico: 3700 m; T 1500: 16 °C; T 3000: 5 °C (valori nella libera atmosfera). Pressione: in aumento.</p>	
 pomeriggio	<p>Temperature: <i>montagna (max)</i> ▲</p>	<p>Segnalazioni: nulla da segnalare.</p>
	<p>Temperature: <i>valli (max)</i> ▲</p>	

giovedì 12 settembre 2019		attendibilità: ★★★
 mattino	<p>Soleggiato. Venti: 3000 m deboli o moderati settentrionali; episodi di foehn nelle valli superiori. Temperature: in aumento tranne le minime nel fondovalle. Zero termico: 3600 » 4500 m; T 1500: 8 » 18 °C; T 3000: 4 » 8 °C (valori nella libera atmosfera). Pressione: in aumento.</p>	
 pomeriggio	<p>Temperature: <i>montagna (min max)</i> ▲ ▲</p>	<p>Segnalazioni: nulla da segnalare.</p>
	<p>Temperature: <i>valli (min max)</i> ◀ ▲</p>	

venerdì 13 settembre 2019		attendibilità: ★★★
 mattino	<p>Soleggiato. Venti: 3000 m deboli settentrionali; brezze nelle valli. Temperature: in aumento tranne le minime nel fondovalle. Zero termico: 4000 » 4800 m (valori nella libera atmosfera). Pressione: stazionaria.</p>	
 pomeriggio	<p>Temperature: <i>montagna (min max)</i> ▲ ▲</p>	
	<p>Temperature: <i>valli (min max)</i> ◀ ▲</p>	

tendenza successiva				attendibilità: ★★★
 sab 14 set	 dom 15 set	 lun 16 set	 mar 17 set	<p>Soleggiato e caldo, qualche nuvola da lunedì.</p>

11/09/2019	Temperatura Max di ieri (ore 12-18) °C	Temperatura Min di oggi (ore 00-08) °C	Precipitazioni ultime 24 ore (ore 08-08) mm
Aosta - Piazza Plouves 580 m. slm	18.4	11.3	-
Ayas - Champoluc 1566 m. slm	10.5	3.8	0.8
Champorcher - Petit-Mont-Blanc 1640 m. slm	8.6	7.0	1.2
Cogne - Gimillan 1785 m. slm	9.7	4.2	0.0
Courmayeur - Dolonne 1200 m. slm	13.0	7.5	0.0
Donnas - Clapey 341 m. slm	19.1	14.1	5.0
Etroubles - Chevière 1339 m. slm	12.3	6.6	0.0
Gressoney-Saint-Jean - Bieltschocke 1370 m. slm	11.9	5.3	0.0
La Thuile - Les Granges 1637 m. slm	9.1	5.9	0.0
Morgex - Capoluogo 938 m. slm	14.8	8.4	0.0
Nus - Saint-Barthélemy - Osservatorio 1675 m. slm	10.4	6.5	0.4
Rhêmes-Notre-Dame - Chaudanne 1794 m. slm	7.7	4.8	-
Saint-Christophe - Aeroporto 545 m. slm	18.9	11.1	0.0
Saint-Vincent - Terme 626 m. slm	17.8	11.6	0.0
Valgrisenche - Menthieu 1859 m. slm	7.2	5.8	0.0
Valsavarenche - Pont 1951 m. slm	6.8	4.3	0.8
Valtournenche - Breuil Cervinia 1998 m. slm	7.8	2.8	0.2
Verrès - Capoluogo 375 m. slm	19.0	11.6	0.2
Villeneuve - S.R. Saint-Nicolas 839 m. slm	16.6	11.3	0.0

(I dati riportati sono pubblicati con procedura automatica, non risultano pertanto validati)