
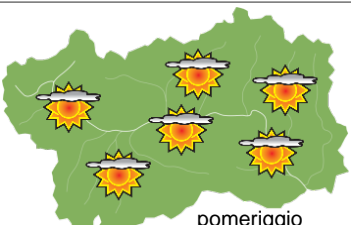

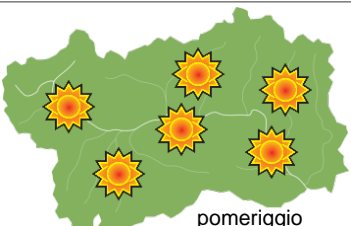

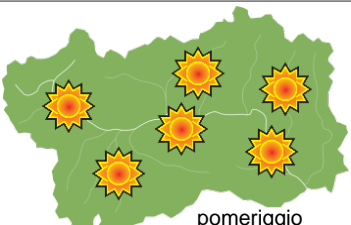



SITUAZIONE SINOTTICA

L'anticiclone delle Azzorre continua a favorire tempo stabile e prevalentemente soleggiato con temperature miti in montagna e da qualche inversione termica nelle valli.

 <p>mattino</p>	domenica 15 settembre 2019		attendibilità: ★★★
	<p>Soleggiato con transito di qualche nube medio-alta. Venti: 3000 m W->NW deboli; brezze nelle valli. Temperature: in lieve calo in quota, in lieve aumento nelle valli. Zero termico: 4200 m; T 1500: 19 °C; T 3000: 10 °C (valori nella libera atmosfera). Pressione: in lieve calo.</p>		
 <p>pomeriggio</p>	Temperature: <i>montagna (max)</i>	▼	Segnalazioni: nulla da segnalare.
	Temperature: <i>valli (max)</i>	▲	

 <p>mattino</p>	lunedì 16 settembre 2019		attendibilità: ★★★
	<p>Prevalentemente soleggiato. Venti: 3000 m NW deboli; episodi di foehn nelle valli e brezze in bassa valle. Temperature: in lieve aumento nelle valli. Zero termico: 3900 / 4200 m; T 1500: 10 » 20 °C; T 3000: 7 » 10 °C (valori nella libera atmosfera). Pressione: in lieve calo.</p>		
 <p>pomeriggio</p>	Temperature: <i>montagna (min max)</i>	◄ ◄	Segnalazioni: nulla da segnalare.
	Temperature: <i>valli (min max)</i>	▲ ▲	

 <p>mattino</p>	martedì 17 settembre 2019		attendibilità: ★★★
	<p>Prevalentemente soleggiato. Venti: 3000 m NW deboli; episodi di foehn nelle valli e brezze in bassa valle. Temperature: senza variazioni di rilievo. Zero termico: 3900 » 4200 m (valori nella libera atmosfera). Pressione: in lieve calo.</p>		
 <p>pomeriggio</p>	Temperature: <i>montagna (min max)</i>	◄ ◄	
	Temperature: <i>valli (min max)</i>	◄ ◄	

				tendenza successiva attendibilità: ★★★
<p>Mercoledì prevalentemente soleggiato con nubi in graduale aumento dalla serata fino a giovedì; abbastanza soleggiato venerdì e sabato.</p>				
mer 18 set	gio 19 set	ven 20 set	sab 21 set	

15/09/2019	Temperatura Max di ieri (ore 12-18) °C	Temperatura Min di oggi (ore 00-08) °C	Precipitazioni ultime 24 ore (ore 08-08) mm
Aosta - Piazza Plouves 580 m. slm	27,5	14,8	-
Ayas - Champoluc 1566 m. slm	21,0	7,7	0,0
Champorcher - Petit-Mont-Blanc 1640 m. slm	18,8	12,2	0,0
Cogne - Gimillan 1785 m. slm	19,6	9,6	0,0
Courmayeur - Dolonne 1200 m. slm	24,4	11,3	0,0
Donnas - Clapey 341 m. slm	25,9	17,0	0,0
Etroubles - Chevière 1339 m. slm	21,7	10,9	0,0
Gressoney-Saint-Jean - Bieltschocke 1370 m. slm	19,8	11,9	0,0
La Thuile - Les Granges 1637 m. slm	20,8	10,5	0,0
Morgex - Capoluogo 938 m. slm	-	-	-
Nus - Saint-Barthélemy - Osservatorio 1675 m. slm	20,6	11,4	0,0
Rhêmes-Notre-Dame - Chaudanne 1794 m. slm	19,4	7,2	0,0
Saint-Christophe - Aeroporto 545 m. slm	29,1	14,1	0,0
Saint-Vincent - Terme 626 m. slm	27,5	15,0	0,0
Valgrisenche - Menthieu 1859 m. slm	18,8	10,5	0,0
Valsavarenche - Pont 1951 m. slm	19,8	8,1	0,0
Valtournenche - Breuil Cervinia 1998 m. slm	18,5	7,3	0,0
Verrès - Capoluogo 375 m. slm	27,0	15,0	0,0
Villeneuve - S.R. Saint-Nicolas 839 m. slm	27,8	15,0	0,0

(I dati riportati sono pubblicati con procedura automatica, non risultano pertanto validati)