
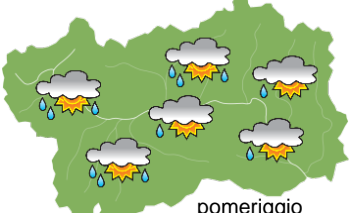
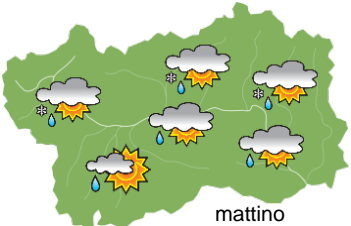
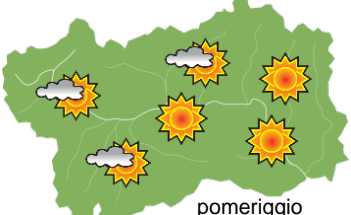

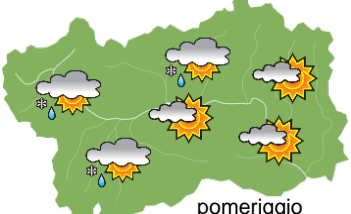






SITUAZIONE SINOTTICA

Un passaggio perturbato legato a una saccatura atlantica porterà qualche precipitazione tra stasera e domattina in Valle d'Aosta, successivamente le correnti occidentali determineranno un'alternanza di schiarite e annuvolamenti probabilmente fino alla fine settimana, con qualche precipitazione più frequente sui confini.

 <p>mattino</p>	domenica 22 settembre 2019		attendibilità: ★★☆☆
	<p>Molto nuvoloso con qualche schiarita in particolare nelle ore centrali, precipitazioni dalla sera a iniziare dal settore occidentale, nevole oltre 3000 m. Venti: 3000 m deboli meridionali in rotazione da SW; brezze nelle valli. Temperature: in calo. Zero termico: 3400 m; T 1500: 10 °C; T 3000: 3 °C (valori nella libera atmosfera). Pressione: in calo.</p>		
 <p>pomeriggio</p>	Temperature: <i>montagna (max)</i>	▼	Segnalazioni: nulla da segnalare.
	Temperature: <i>valli (max)</i>	▼	

 <p>mattino</p>	lunedì 23 settembre 2019		attendibilità: ★★☆☆
	<p>Precipitazioni moderate fino al primo mattino, nevole oltre 2300 m, poi soleggiato, con qualche nuvola sui confini. Venti: 3000 m moderati o forti nord-occidentali; foehn nelle valli. Temperature: in calo in montagna, massime in aumento nelle valli. Zero termico: 2600 » 3200 m; T 1500: 7 » 14 °C; T 3000: -2 » 1 °C (valori nella libera atmosfera). Pressione: in calo.</p>		
 <p>pomeriggio</p>	Temperature: <i>montagna (min max)</i>	▼ ▼	Segnalazioni: nulla da segnalare.
	Temperature: <i>valli (min max)</i>	◀ ▲	

 <p>mattino</p>	martedì 24 settembre 2019		attendibilità: ★★☆☆
	<p>Abbastanza soleggiato, con nuvolosità in aumento da metà giornata e qualche debole precipitazione sui confini, neve in calo da 3000 a 2700 m. Venti: 3000 m da moderati a forti da WNW; episodi di foehn nelle valli superiori. Temperature: in aumento tranne le minime nelle valli. Zero termico: 3200 » 3400 m (valori nella libera atmosfera). Pressione: stazionaria.</p>		
 <p>pomeriggio</p>	Temperature: <i>montagna (min max)</i>	▲ ▲	
	Temperature: <i>valli (min max)</i>	▼ ▲	

 <p>mer 25 set</p>				 <p>gio 26 set</p>				 <p>ven 27 set</p>				 <p>sab 28 set</p>			
tendenza successiva												attendibilità: ★★☆☆			
<p>Fino a sabato in parte soleggiato, con temporanei annuvolamenti e qualche debole precipitazione sui confini.</p>															

22/09/2019	Temperatura Max di ieri (ore 12-18) °C	Temperatura Min di oggi (ore 00-08) °C	Precipitazioni ultime 24 ore (ore 08-08) mm
Aosta - Piazza Plouves 580 m. slm	19.5	12.8	-
Ayas - Champoluc 1566 m. slm	12.4	6.8	1.0
Champorcher - Petit-Mont-Blanc 1640 m. slm	11.0	5.8	0.6
Cogne - Gimillan 1785 m. slm	11.2	5.3	0.4
Courmayeur - Dolonne 1200 m. slm	15.1	9.6	0.2
Donnas - Clapey 341 m. slm	19.9	13.6	0.0
Etroubles - Chevière 1339 m. slm	13.0	7.6	0.2
Gressoney-Saint-Jean - Bieltschocke 1370 m. slm	13.2	7.7	1.0
La Thuile - Les Granges 1637 m. slm	11.0	6.2	0.2
Morgex - Capoluogo 938 m. slm	16.8	11.1	0.2
Nus - Saint-Barthélemy - Osservatorio 1675 m. slm	12.2	5.8	0.0
Rhêmes-Notre-Dame - Chaudanne 1794 m. slm	10.0	5.3	0.6
Saint-Christophe - Aeroporto 545 m. slm	21.3	13.5	0.0
Saint-Vincent - Terme 626 m. slm	21.7	12.7	0.0
Valgrisenche - Menthieu 1859 m. slm	9.1	5.0	0.0
Valsavarenche - Pont 1951 m. slm	9.6	4.9	0.4
Valtournenche - Breuil Cervinia 1998 m. slm	11.0	4.2	2.2
Verrès - Capoluogo 375 m. slm	20.8	13.8	0.0
Villeneuve - S.R. Saint-Nicolas 839 m. slm	19.2	11.4	0.0

(I dati riportati sono pubblicati con procedura automatica, non risultano pertanto validati)