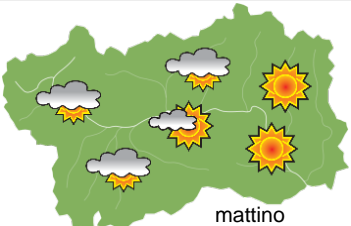
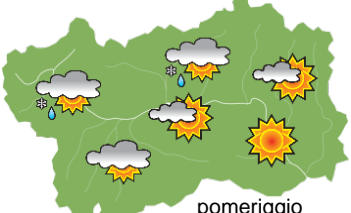
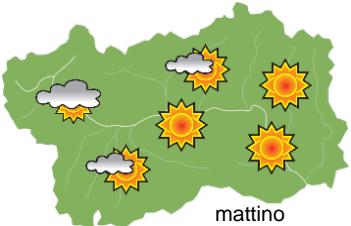


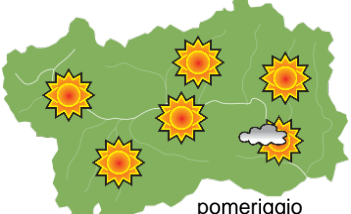





## SITUAZIONE SINOTTICA

Passata la piccola onda debolmente perturbata che interessa oggi e stanotte i versanti transalpini, per la Valle d'Aosta si prevedono alcuni giorni di cresta anticiclonica inserita in un flusso zonale, con condizioni soleggiate, qualche episodio di foehn nelle valli NW e inversioni termiche mattutine negli altri fondovalle, e temperature diurne in ripresa. Dopo un passaggio nuvoloso con aria più fresca in quota sabato, le condizioni resteranno buone tranne lunedì, quando è previsto un altro debole passaggio nuvoloso. Un possibile fronte più intenso potrebbe interessare almeno i confini settentrionali a metà settimana.

<b>mercoledì 25 settembre 2019</b>		attendibilità: ★★☆☆
 mattino	<p>Prevalentemente soleggiato con addensamenti persistenti sui confini esteri. Più nuvoloso sui confini dalla sera con fiocchi di neve portati da vento oltre circa 2300 m, poi bufere a debole accumulo nella notte sui rilievi nelle zone NW, con neve in rialzo a 2500 m.</p> <p><b>Venti:</b> 3000 m moderati o forti da NW; foehn nelle valli, brezze deboli in bassa e media valle.</p> <p><b>Temperature:</b> in calo in quota, stabili o in lieve rialzo nelle valli.</p> <p>Zero termico: 2900 m; T 1500: 14 °C; T 3000: -2 °C (valori nella libera atmosfera).</p> <p><b>Pressione:</b> in calo.</p>	
 pomeriggio	<p>Temperature: <i>montagna (max)</i> ▼</p> <p>Temperature: <i>valli (max)</i> ◀</p>	<p><b>Segnalazioni:</b> nulla da segnalare.</p>

<b>giovedì 26 settembre 2019</b>		attendibilità: ★★☆☆
 mattino	<p>Cielo prevalentemente soleggiato, con qualche fiocco di neve sui confini poi nuvolosità in dissolvimento.</p> <p><b>Venti:</b> 3000 m moderati da NW in rotazione da W e attenuazione; foehn nelle valli, e brezze pomeridiane in media e bassa valle.</p> <p><b>Temperature:</b> massime in aumento nelle valli, in rialzo deciso in quota.</p> <p>Zero termico: 2800 » 3700 m; T 1500: 10 » 16 °C; T 3000: -1 » 4 °C (valori nella libera atmosfera)</p> <p><b>Pressione:</b> in rialzo.</p>	
 pomeriggio	<p>Temperature: <i>montagna (min max)</i> ▲ ▲</p> <p>Temperature: <i>valli (min max)</i> ◀ ▲</p>	<p><b>Segnalazioni:</b> nulla da segnalare.</p>

<b>venerdì 27 settembre 2019</b>		attendibilità: ★★☆☆
 mattino	<p>Prevalentemente soleggiato con cumuli in sviluppo a SE.</p> <p><b>Venti:</b> 3000 m occidentali moderati; episodi di foehn nelle valli NW, brezze altrove.</p> <p><b>Temperature:</b> in rialzo ulteriore in quota e poi in calo dalla notte, minime in lieve calo nelle valli.</p> <p>Zero termico: 2900 » 3900 m (valori nella libera atmosfera).</p> <p><b>Pressione:</b> stabile.</p>	
 pomeriggio	<p>Temperature: <i>montagna (min max)</i> ▲ ▲</p> <p>Temperature: <i>valli (min max)</i> ▼ ◀</p>	

<b>tendenza successiva</b>				attendibilità: ★★☆☆
 sab 28 set	 dom 29 set	 lun 30 set	 mar 1 ott	<p>Qualche nuvola in più sabato con temperature in calo in quota, domenica soleggiato e clima più mite, qualche nuvola in più nuovamente lunedì, martedì soleggiato.</p>

<b>25/09/2019</b>	<b>Temperatura Max di ieri (ore 12-18) °C</b>	<b>Temperatura Min di oggi (ore 00-08) °C</b>	<b>Precipitazioni ultime 24 ore (ore 08-08) mm</b>
Aosta - Piazza Plouves 580 m. slm	20,2	11,9	-
Ayas - Champoluc 1566 m. slm	14,1	4,2	0,0
Champorcher - Petit-Mont-Blanc 1640 m. slm	12,6	8,0	0,2
Cogne - Gimillan 1785 m. slm	13,3	7,1	0,0
Courmayeur - Dolonne 1200 m. slm	15,6	9,0	0,8
Donnas - Clapey 341 m. slm	20,9	12,1	0,0
Etroubles - Chevière 1339 m. slm	14,1	7,2	0,0
Gressoney-Saint-Jean - Bieltschocke 1370 m. slm	15,4	5,9	0,0
La Thuile - Les Granges 1637 m. slm	14,1	7,7	1,0
Morgex - Capoluogo 938 m. slm	17,2	10,7	0,0
Nus - Saint-Barthélemy - Osservatorio 1675 m. slm	12,2	8,0	0,2
Rhêmes-Notre-Dame - Chaudanne 1794 m. slm	11,9	5,9	7,2
Saint-Christophe - Aeroporto 545 m. slm	22,2	11,4	0,0
Saint-Vincent - Terme 626 m. slm	23,1	11,7	0,0
Valgrisenche - Menthieu 1859 m. slm	13,8	5,8	10,0
Valsavarenche - Pont 1951 m. slm	11,6	5,5	3,6
Valtournenche - Breuil Cervinia 1998 m. slm	10,3	3,6	0,4
Verrès - Capoluogo 375 m. slm	22,9	12,4	0,0
Villeneuve - S.R. Saint-Nicolas 839 m. slm	20,4	11,8	0,0

*(I dati riportati sono pubblicati con procedura automatica, non risultano pertanto validati)*