
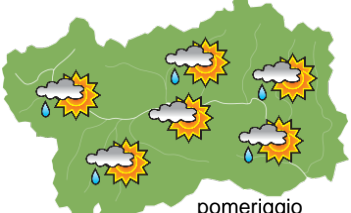

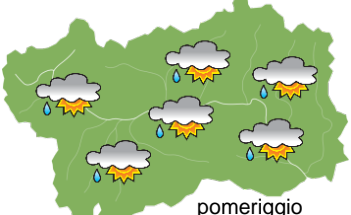
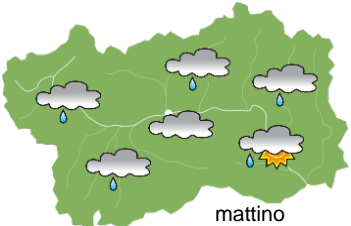
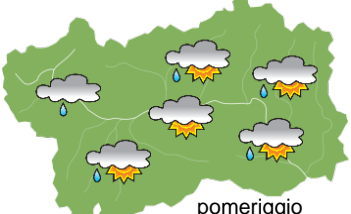






SITUAZIONE SINOTTICA

Il graduale cedimento di un promontorio anticiclonico che caratterizza le attuali condizioni soleggiate e afose, favorirà l'avvicinamento nelle prossime ore di una saccatura che provocherà un aumento dell'instabilità, associato ad un calo delle temperature, che ci accompagnerà fino a lunedì. Successivamente una rimonta dei valori barici favorirà condizioni nuovamente più soleggiate e calde.

 <p>mattino</p>		sabato 1 agosto 2020		attendibilità: ★★☆☆
		<p>Soleggiato con nuvolosità in aumento associata a qualche locale rovescio o temporale dal pomeriggio. Venti: 3000 m deboli nord-occidentali; episodi di foehn nelle valli superiori, brezze altrove. Temperature: senza variazioni di rilievo. Zero termico: 4800 m; T 1500: 28 °C; T 3000: 14 °C (valori nella libera atmosfera). Pressione: in calo.</p>		
 <p>pomeriggio</p>		Temperature: <i>montagna (max)</i>	Temperature: <i>valli (max)</i>	Segnalazioni: caldo nel fondovalle.

 <p>mattino</p>		domenica 2 agosto 2020		attendibilità: ★★☆☆
		<p>Nuvolosità irregolare associata a rovesci sparsi o locali temporali più probabili dal pomeriggio e sui settori a confine col Piemonte. Venti: 3000 m moderati occidentali; episodi di foehn nelle valli superiori, brezze altrove. Temperature: in calo. Zero termico: 4200 » 4400 m; T 1500: 15 » 24 °C; T 3000: 7 » 11 °C (valori nella libera atmosfera). Pressione: in calo.</p>		
 <p>pomeriggio</p>		Temperature: <i>montagna (min max)</i>	Temperature: <i>valli (min max)</i>	Segnalazioni: rovesci e locali temporali.

 <p>mattino</p>		lunedì 3 agosto 2020		attendibilità: ★★☆☆
		<p>Nuvoloso con qualche rovescio sparso, localmente temporalesco. Venti: 3000 m NW moderati; episodi di foehn nelle valli superiori, brezze altrove. Temperature: in calo. Zero termico: 4000 » 3400 m (valori nella libera atmosfera). Pressione: senza variazioni di rilievo.</p>		
 <p>pomeriggio</p>		Temperature: <i>montagna (min max)</i>	Temperature: <i>valli (min max)</i>	

tendenza successiva				attendibilità: ★★☆☆
<p>prevalentemente soleggiato con graduale aumento delle temperature da metà settimana.</p>				
 <p>mar 4 ago</p>	 <p>mer 5 ago</p>	 <p>gio 6 ago</p>	 <p>ven 7 ago</p>	

01/08/2020	Temperatura Max di ieri (ore 12-18) °C	Temperatura Min di oggi (ore 00-08) °C	Precipitazioni ultime 24 ore (ore 08-08) mm
Aosta - Piazza Plouves 580 m. slm	35,5	18,5	-
Ayas - Champoluc 1566 m. slm	27,1	10,3	0,0
Champorcher - Petit-Mont-Blanc 1640 m. slm	25,3	19,3	0,0
Cogne - Gimillan 1785 m. slm	26,7	14,6	0,0
Courmayeur - Dolonne 1200 m. slm	32,4	17,0	0,0
Donnas - Clapey 341 m. slm	33,7	23,0	0,0
Etroubles - Chevière 1339 m. slm	29,2	16,6	0,0
Gressoney-Saint-Jean - Bieltschocke 1370 m. slm	27,8	12,7	0,0
La Thuile - Les Granges 1637 m. slm	26,7	15,6	0,0
Morgex - Capoluogo 938 m. slm	34,2	16,2	0,0
Nus - Saint-Barthélemy - Osservatorio 1675 m. slm	26,5	18,2	0,0
Rhêmes-Notre-Dame - Chaudanne 1794 m. slm	26,6	12,4	0,0
Saint-Christophe - Aeroporto 545 m. slm	36,6	17,2	0,0
Saint-Vincent - Terme 626 m. slm	36,3	18,7	0,0
Valgrisenche - Menthieu 1859 m. slm	24,2	16,1	0,0
Valsavarenche - Pont 1951 m. slm	28,6	13,2	0,0
Valtournenche - Breuil Cervinia 1998 m. slm	24,6	12,6	0,0
Verrès - Capoluogo 375 m. slm	34,9	19,9	0,0
Villeneuve - S.R. Saint-Nicolas 839 m. slm	36,1	21,0	0,0

(I dati riportati sono pubblicati con procedura automatica, non risultano pertanto validati)