
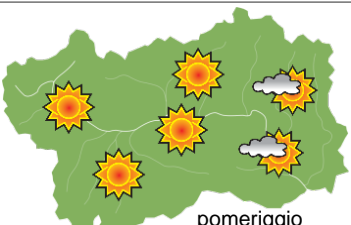



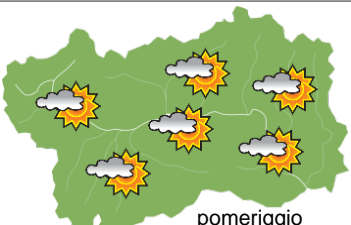






SITUAZIONE SINOTTICA

Un promontorio anticiclonico sul Mediterraneo occidentale determina tempo soleggiato e caldo in Valle d'Aosta; un aumento dell'instabilità è atteso da metà della prossima settimana per l'avvicinamento di una depressione atlantica.

 <p>mattino</p>	venerdì 7 agosto 2020		attendibilità: ★★★
	<p>Soleggiato, con qualche cumulo nel pomeriggio nel settore sud-orientale. Venti: 3000 m deboli settentrionali; episodi di foehn nelle valli superiori. Temperature: in lieve aumento Zero termico: 4700 m; T 1500: 25 °C; T 3000: 13 °C (valori nella libera atmosfera). Pressione: stazionaria.</p>		
 <p>pomeriggio</p>	Temperature: <i>montagna (max)</i>	▲	Segnalazioni: nulla da segnalare.
	Temperature: <i>valli (max)</i>	▲	

 <p>mattino</p>	sabato 8 agosto 2020		attendibilità: ★★★
	<p>Soleggiato, con qualche cumulo nel pomeriggio nel settore sud-orientale. Venti: 3000 m moderati settentrionali, in attenuazione e rotazione da NW; episodi di foehn nelle valli superiori. Temperature: in lieve aumento. Zero termico: 4600 » 4800 m; T 1500: 13 » 26 °C; T 3000: 9 » 14 °C (valori nella libera atmosfera). Pressione: stazionaria.</p>		
 <p>pomeriggio</p>	Temperature: <i>montagna (min max)</i>	▲ ▲	Segnalazioni: nulla da segnalare.
	Temperature: <i>valli (min max)</i>	▲ ▲	

 <p>mattino</p>	domenica 9 agosto 2020		attendibilità: ★★★
	<p>Soleggiato, con qualche annuvolamento dal pomeriggio. Venti: 3000 m moderati nord-occidentali; episodi di foehn nelle valli superiori. Temperature: in lieve aumento nelle valli, in lieve calo in montagna. Zero termico: 4500 » 4600 m (valori nella libera atmosfera). Pressione: in lieve calo.</p>		
 <p>pomeriggio</p>	Temperature: <i>montagna (min max)</i>	▼ ▼	
	Temperature: <i>valli (min max)</i>	▲ ▲	

				tendenza successiva	attendibilità: ★★★
				Abbastanza soleggiato lunedì e martedì, nuvolosità irregolare con qualche rovescio mercoledì e giovedì.	
 <p>lun 10 ago</p>	 <p>mar 11 ago</p>	 <p>mer 12 ago</p>	 <p>gio 13 ago</p>		

07/08/2020	Temperatura Max di ieri (ore 12-18) °C	Temperatura Min di oggi (ore 00-08) °C	Precipitazioni ultime 24 ore (ore 08-08) mm
Aosta - Piazza Plouves 580 m. slm	30.1	15.1	-
Ayas - Champoluc 1566 m. slm	22.8	8.1	0.0
Champorcher - Petit-Mont-Blanc 1640 m. slm	19.1	13.2	0.0
Cogne - Gimillan 1785 m. slm	23.4	9.4	0.0
Courmayeur - Dolonne 1200 m. slm	27.6	12.3	0.0
Donnas - Clapey 341 m. slm	28.2	17.9	0.0
Etroubles - Chevière 1339 m. slm	23.9	11.2	0.0
Gressoney-Saint-Jean - Bieltschocke 1370 m. slm	22.1	9.9	0.0
La Thuile - Les Granges 1637 m. slm	25.1	11.2	0.2
Morgex - Capoluogo 938 m. slm	29.0	12.6	0.0
Nus - Saint-Barthélemy - Osservatorio 1675 m. slm	22.1	12.2	0.0
Rhêmes-Notre-Dame - Chaudanne 1794 m. slm	21.9	7.3	0.0
Saint-Christophe - Aeroporto 545 m. slm	31.3	14.7	0.0
Saint-Vincent - Terme 626 m. slm	30.2	15.8	0.0
Valgrisenche - Menthieu 1859 m. slm	21.6	11.3	0.0
Valsavarenche - Pont 1951 m. slm	25.0	7.8	0.0
Valtournenche - Breuil Cervinia 1998 m. slm	20.6	7.5	8.4
Verrès - Capoluogo 375 m. slm	29.5	16.5	0.0
Villeneuve - S.R. Saint-Nicolas 839 m. slm	30.5	16.3	0.0

(I dati riportati sono pubblicati con procedura automatica, non risultano pertanto validati)