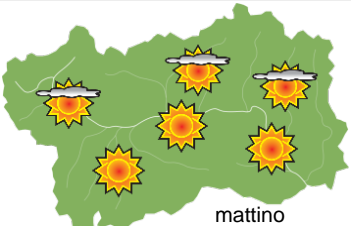
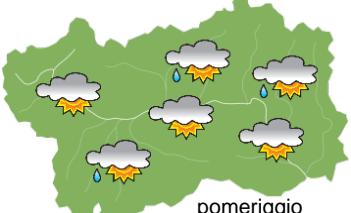
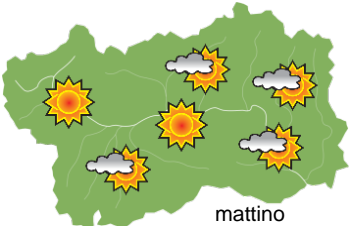
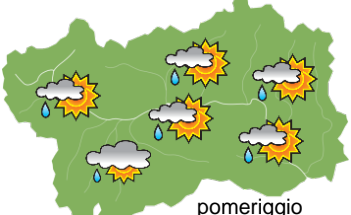
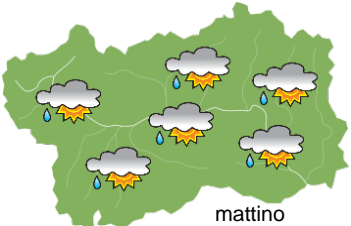
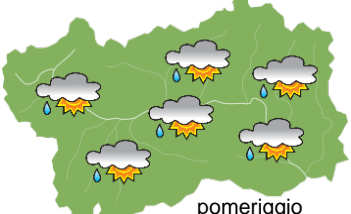






## SITUAZIONE SINOTTICA

Il tempo sulle Alpi è determinato dalla presenza di un vasto anticiclone che favorisce le attuali condizioni calde e soleggiate; tuttavia il progressivo avvicinamento di una saccatura atlantica favorirà l'ingresso di correnti gradualmente più umide e instabili, specialmente a metà settimana.

 <p>mattino</p>	<b>martedì 11 agosto 2020</b>		attendibilità: ★★☆☆
	<p>Prevalentemente soleggiato con attività cumuliforme pomeridiana foriera di qualche rovescio o locale temporale, più probabile in montagna.  <b>Venti:</b> 3000 m W da deboli a moderati; brezze nelle valli.  <b>Temperature:</b> in lieve rialzo.            Zero termico: 4700 m; T 1500: 23 °C; T 3000: 12 °C (valori nella libera atmosfera).  <b>Pressione:</b> senza variazioni di rilievo.</p>		
 <p>pomeriggio</p>	Temperature: <i>montagna (max)</i>	▲	<b>Segnalazioni:</b> nulla da segnalare.
	Temperature: <i>valli (max)</i>	◀▶	

 <p>mattino</p>	<b>mercoledì 12 agosto 2020</b>		attendibilità: ★★☆☆
	<p>Prevalentemente soleggiato con cumuli in aumento nella seconda parte della giornata associati a qualche rovescio, localmente temporalesco.  <b>Venti:</b> 3000 m W-&gt; S deboli; brezze pomeridiane nelle valli, salvo qualche episodio di foehn in quelle superiori.  <b>Temperature:</b> massime in lieve rialzo.            Zero termico: 4200 » 4900 m; T 1500: 14 » 24 °C; T 3000: 8 » 13 °C (valori nella libera atmosfera).  <b>Pressione:</b> senza variazioni di rilievo.</p>		
 <p>pomeriggio</p>	Temperature: <i>montagna (min max)</i>	◀▶ ▲	<b>Segnalazioni:</b> nulla da segnalare.
	Temperature: <i>valli (min max)</i>	◀▶ ▲	

 <p>mattino</p>	<b>giovedì 13 agosto 2020</b>		attendibilità: ★★☆☆
	<p>Abbastanza nuvoloso con qualche rovescio sparso, localmente a carattere temporalesco.  <b>Venti:</b> 3000 m SW-&gt;W da deboli a moderati; brezze nelle valli.  <b>Temperature:</b> massime in lieve calo.            Zero termico: 4100 » 4600 m (valori nella libera atmosfera).  <b>Pressione:</b> in temporaneo lieve calo.</p>		
 <p>pomeriggio</p>	Temperature: <i>montagna (min max)</i>	◀▶ ▼	
	Temperature: <i>valli (min max)</i>	◀▶ ▼	

				<b>tendenza successiva</b>		attendibilità: ★★☆☆
				Debolmente instabile venerdì mattina; più soleggiato nel fine settimana e qualche nube in più lunedì.		
						
ven 14 ago	sab 15 ago	dom 16 ago	lun 17 ago			

<b>11/08/2020</b>	<b>Temperatura Max di ieri (ore 12-18) °C</b>	<b>Temperatura Min di oggi (ore 00-08) °C</b>	<b>Precipitazioni ultime 24 ore (ore 08-08) mm</b>
Aosta - Piazza Plouves 580 m. slm	31,5	17,2	-
Ayas - Champoluc 1566 m. slm	22,3	9,7	8,0
Champorcher - Petit-Mont-Blanc 1640 m. slm	20,5	14,5	0,0
Cogne - Gimillan 1785 m. slm	19,6	10,9	5,4
Courmayeur - Dolonne 1200 m. slm	27,8	13,1	5,6
Donnas - Clapey 341 m. slm	31,1	21,3	0,0
Etroubles - Chevière 1339 m. slm	21,8	12,1	1,0
Gressoney-Saint-Jean - Bieltschocke 1370 m. slm	24,2	11,4	2,0
La Thuile - Les Granges 1637 m. slm	23,0	11,3	10,0
Morgex - Capoluogo 938 m. slm	28,2	13,9	2,6
Nus - Saint-Barthélemy - Osservatorio 1675 m. slm	22,5	13,6	24,2
Rhêmes-Notre-Dame - Chaudanne 1794 m. slm	21,4	9,2	5,2
Saint-Christophe - Aeroporto 545 m. slm	32,2	17,2	0,2
Saint-Vincent - Terme 626 m. slm	32,8	17,2	4,4
Valgrisenche - Menthieu 1859 m. slm	22,4	11,7	4,2
Valsavarenche - Pont 1951 m. slm	17,9	10,2	9,8
Valtournenche - Breuil Cervinia 1998 m. slm	17,2	9,0	3,2
Verrès - Capoluogo 375 m. slm	31,5	18,5	0,6
Villeneuve - S.R. Saint-Nicolas 839 m. slm	31,7	17,5	0,6

*(I dati riportati sono pubblicati con procedura automatica, non risultano pertanto validati)*