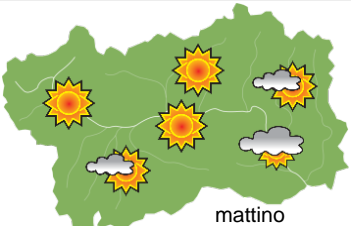
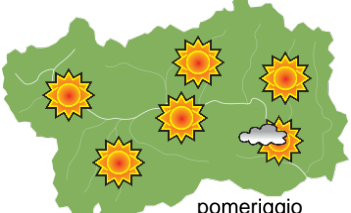
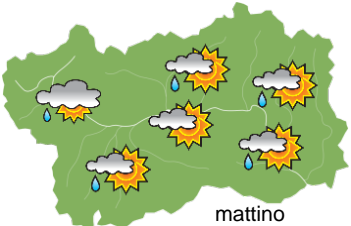
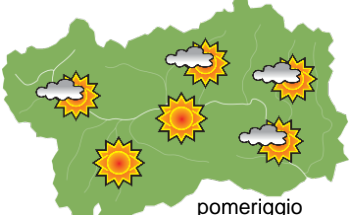
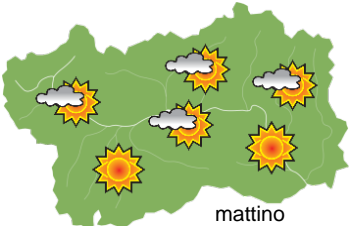
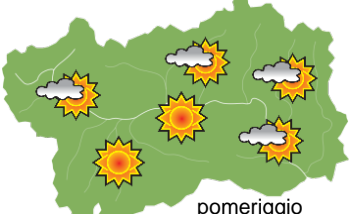






## SITUAZIONE SINOTTICA

Ancora sotto una campana anticiclonica si prospetta un bel venerdì, ma una depressione al largo dell'Irlanda, spostandosi verso la Scandinavia, invia domattina un debole fronte inserito in correnti occidentali in quota, e permette ad un nucleo di alta pressione al suolo di rafforzarsi sul medio Atlantico. Ne conseguono un fine settimana ed un lunedì più nuvoloso in quota, soprattutto sulla dorsale di confine, e più ventilato e secco nelle valli. In seguito si prevedono giorni di ripresa generalizzata di pressione e temperatura.

 <p>mattino</p>	<b>venerdì 21 agosto 2020</b>		attendibilità: ★★☆☆
	<p>Ben soleggiato con formazione di cumuli sparsi, che potranno portare qualche rovescio, soprattutto in bassa Valle.  <b>Venti:</b> 3000 m moderati da SW; brezze nelle valli.  <b>Temperature:</b> ancora in rialzo.            Zero termico: 4700 m; T 1500: 23 °C; T 3000: 13 °C (valori nella libera atmosfera).  <b>Pressione:</b> stabile.</p>		
 <p>pomeriggio</p>	Temperature: <i>montagna (max)</i>	▲	<b>Segnalazioni:</b> nulla da segnalare.
	Temperature: <i>valli (max)</i>	▲	

 <p>mattino</p>	<b>sabato 22 agosto 2020</b>		attendibilità: ★★☆☆
	<p>Poco nuvoloso al mattino presto, poi temporaneo aumento della nuvolosità con qualche debole rovescio, o isolato temporale in montagna, fino a metà/fine mattinata. In seguito addensamenti persistenti sulle montagne di confine N e W, con qualche goccia di pioggia residua. Nel contempo sempre più soleggiato nelle valli a partire dal SE dove si formerà qualche nuovo cumulo in montagna.  <b>Venti:</b> 3000 m moderati da SW, in rotazione da W/NW da metà mattinata; deboli da SE nelle valli, poi foehn dalla mattinata inoltrata.  <b>Temperature:</b> in calo in quota, soprattutto nei valori minimi.            Zero termico: 3700 / 4000 m; T 1500: 14 » 24 °C; T 3000: 7 » 10 °C (valori nella libera atmosfera).  <b>Pressione:</b> in lieve calo.</p>		
 <p>pomeriggio</p>	Temperature: <i>montagna (min max)</i>	▼ ▼	<b>Segnalazioni:</b> nulla da segnalare.
	Temperature: <i>valli (min max)</i>	◄ ►	

 <p>mattino</p>	<b>domenica 23 agosto 2020</b>		attendibilità: ★★☆☆
	<p>Banchi di nuvole medie di passaggio in un cielo tutto sommato ben soleggiato, e nuvole persistenti sui confini esteri dove si potrà avere qualche goccia di pioggia.  <b>Venti:</b> 3000 m deboli dai quadranti NW; foehn irregolare nelle valli, brezze pomeridiane in media e bassa Valle.  <b>Temperature:</b> minime stabili nelle valli, in calo gli altri valori.            Zero termico: 3400 » 3900 m (valori nella libera atmosfera).  <b>Pressione:</b> ancora in lieve calo.</p>		
 <p>pomeriggio</p>	Temperature: <i>montagna (min max)</i>	▼ ▼	
	Temperature: <i>valli (min max)</i>	◄ ▼	

<b>tendenza successiva</b>				attendibilità: ★★☆☆
<p>Temperature ancora in calo e cielo nuvoloso lunedì; poi più caldo e nuvole a tratti.</p>				
 <p>lun 24 ago</p>	 <p>mar 25 ago</p>	 <p>mer 26 ago</p>	 <p>gio 27 ago</p>	

<b>21/08/2020</b>	<b>Temperatura Max di ieri (ore 12-18) °C</b>	<b>Temperatura Min di oggi (ore 00-08) °C</b>	<b>Precipitazioni ultime 24 ore (ore 08-08) mm</b>
Aosta - Piazza Plouves 580 m. slm	31,1	21,1	-
Ayas - Champoluc 1566 m. slm	22,3	12,1	0,0
Champorcher - Petit-Mont-Blanc 1640 m. slm	19,8	14,2	0,0
Cogne - Gimillan 1785 m. slm	21,9	11,5	0,0
Courmayeur - Dolonne 1200 m. slm	26,6	17,0	0,0
Donnas - Clapey 341 m. slm	29,1	20,2	0,0
Etroubles - Chevière 1339 m. slm	24,9	15,7	0,0
Gressoney-Saint-Jean - Bieltschocke 1370 m. slm	23,3	15,3	0,4
La Thuile - Les Granges 1637 m. slm	24,5	13,4	0,0
Morgex - Capoluogo 938 m. slm	29,2	17,5	0,0
Nus - Saint-Barthélemy - Osservatorio 1675 m. slm	23,1	14,3	0,0
Rhêmes-Notre-Dame - Chaudanne 1794 m. slm	21,9	9,8	0,0
Saint-Christophe - Aeroporto 545 m. slm	32,1	21,3	0,0
Saint-Vincent - Terme 626 m. slm	31,4	20,1	0,0
Valgrisenche - Menthieu 1859 m. slm	21,7	12,3	0,0
Valsavarenche - Pont 1951 m. slm	24,1	9,6	0,0
Valtournenche - Breuil Cervinia 1998 m. slm	20,3	11,0	0,0
Verrès - Capoluogo 375 m. slm	30,3	20,5	0,0
Villeneuve - S.R. Saint-Nicolas 839 m. slm	31,9	20,7	0,0

*(I dati riportati sono pubblicati con procedura automatica, non risultano pertanto validati)*