
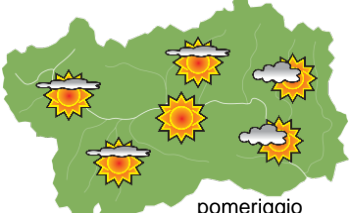
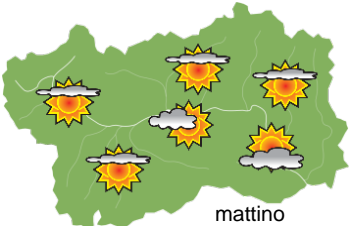
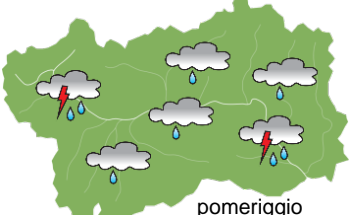
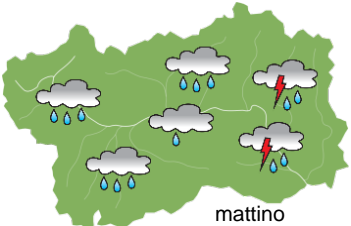
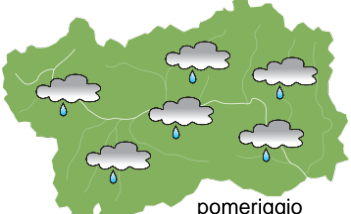






## SITUAZIONE SINOTTICA

Oggi ancora correnti in quota nordoccidentali, con tempo stabile. Da domani le correnti inizieranno a ruotare da sudovest a causa dell'ingresso sulla Francia di un vasto sistema perturbato di origine polare. Tale sistema interesserà la nostra regione dal pomeriggio di venerdì sino a domenica, anche se al momento la traiettoria di questa perturbazione rimane incerta; il tempo sarà generalmente perturbato con precipitazioni a tratti forti. Da lunedì la perturbazione si allontanerà verso est, ed il tempo sarà in miglioramento progressivo, con un sensibile calo delle temperature, specie in montagna.

giovedì 27 agosto 2020		attendibilità: ★★★
 <p>mattino</p>	<p>Cielo generalmente sereno con velature alte e sottili in temporaneo ispessimento.  <b>Venti:</b> 3000 m moderati da W-NW; dalla serata rotazione da SW. Nelle vallate occidentali e sulle testate vallive settentrionali da W-N, da deboli a moderati; nelle restanti vallate a regime di brezza.  <b>Temperature:</b> stazionarie o in diminuzione.            Zero termico: 3900 » 4500 m; T 1500: 14 » 23 °C; T 3000: 6 » 11 °C (valori nella libera atmosfera).  <b>Pressione:</b> in diminuzione.</p>	
 <p>pomeriggio</p>	<p>Temperature: <i>montagna (max)</i> ▼</p> <p>Temperature: <i>valli (max)</i> ◀▶</p>	<p><b>Segnalazioni:</b> nulla da segnalare.</p>

venerdì 28 agosto 2020		attendibilità: ★★★
 <p>mattino</p>	<p>Sino a metà mattina ancora tratti abbastanza soleggiati, ma con possibili foschie e qualche nube bassa nelle valli, specie sul settore SE; poi nuvolosità in aumento sino ad avere cielo da nuvoloso a molto nuvoloso da fine mattina. Dal pomeriggio primi rovesci sparsi sulle montagne, in estensione al resto della regione da metà pomeriggio circa ed in generale intensificazione, con locali temporali di moderata intensità, più probabili sui settori NW e SE.  <b>Venti:</b> 3000 m moderati da SW, nel pomeriggio localmente forti sul settore W. Nelle vallate da deboli a moderati da SE.  <b>Temperature:</b> minime stazionarie, massime in diminuzione.            Zero termico: 4000 / 3600 m; T 1500: 11 » 18 °C; T 3000: 2 / 5 °C (valori nella libera atmosfera).  <b>Pressione:</b> in diminuzione.</p>	
 <p>pomeriggio</p>	<p>Temperature: <i>montagna (min max)</i> ◀▶ ▼</p> <p>Temperature: <i>valli (min max)</i> ◀▶ ▼</p>	<p><b>Segnalazioni:</b> dal pomeriggio rovesci diffusi e locali temporali.</p>

sabato 29 agosto 2020		attendibilità: ★★☆☆
 <p>mattino</p>	<p>Cielo da molto nuvoloso a coperto con precipitazioni da moderate a localmente forti, a carattere di rovescio e temporale, in temporanea attenuazione da fine pomeriggio. Limite delle neviccate in calo sin verso 3000m.  <b>Venti:</b> 3000 m moderati da SW, localmente forti sul settore SE, in rotazione da S nel pomeriggio. Nelle vallate da deboli a moderati da SE.  <b>Temperature:</b> in diminuzione.            Zero termico: 3700 / 3400 m (valori nella libera atmosfera).  <b>Pressione:</b> in lieve diminuzione.</p>	
 <p>pomeriggio</p>	<p>Temperature: <i>montagna (min max)</i> ▼ ▼</p> <p>Temperature: <i>valli (min max)</i> ▼ ▼</p>	

tendenza successiva				attendibilità: ★☆☆
 <p>dom 30 ago</p>	 <p>lun 31 ago</p>	 <p>mar 1 set</p>	 <p>mer 2 set</p>	<p>Domenica mattina ancora debolmente perturbato con rovesci sparsi; nel pomeriggio attenuazione dei fenomeni e qualche schiarita possibile. Lunedì abbastanza soleggiato e fresco, non escluso un rovescio debole nel pomeriggio in montagna. Martedì e mercoledì abbastanza soleggiato ed asciutto, con clima fresco.</p>

<b>27/08/2020</b>	<b>Temperatura Max di ieri (ore 12-18) °C</b>	<b>Temperatura Min di oggi (ore 00-08) °C</b>	<b>Precipitazioni ultime 24 ore (ore 08-08) mm</b>
Aosta - Piazza Plouves 580 m. slm	34,4	15,1	-
Ayas - Champoluc 1566 m. slm	24,8	5,6	0,0
Champorcher - Petit-Mont-Blanc 1640 m. slm	19,8	12,6	0,0
Cogne - Gimillan 1785 m. slm	23,7	8,7	0,0
Courmayeur - Dolonne 1200 m. slm	27,8	12,5	0,0
Donnas - Clapey 341 m. slm	28,4	19,8	0,0
Etroubles - Chevière 1339 m. slm	26,6	12,0	0,0
Gressoney-Saint-Jean - Bieltschocke 1370 m. slm	26,1	9,0	0,0
La Thuile - Les Granges 1637 m. slm	22,6	11,4	0,0
Morgex - Capoluogo 938 m. slm	29,8	15,7	0,0
Nus - Saint-Barthélemy - Osservatorio 1675 m. slm	23,4	12,7	0,0
Rhêmes-Notre-Dame - Chaudanne 1794 m. slm	23,9	5,6	0,0
Saint-Christophe - Aeroporto 545 m. slm	35,8	13,9	0,6
Saint-Vincent - Terme 626 m. slm	31,3	16,5	0,4
Valgrisenche - Menthiu 1859 m. slm	20,8	11,6	0,0
Valsavarenche - Pont 1951 m. slm	25,3	6,7	0,0
Valtournenche - Breuil Cervinia 1998 m. slm	22,9	7,2	0,0
Verrès - Capoluogo 375 m. slm	29,6	16,4	0,0
Villeneuve - S.R. Saint-Nicolas 839 m. slm	32,8	18,2	0,0

*(I dati riportati sono pubblicati con procedura automatica, non risultano pertanto validati)*