
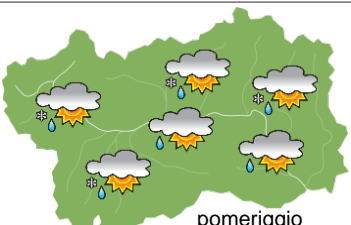
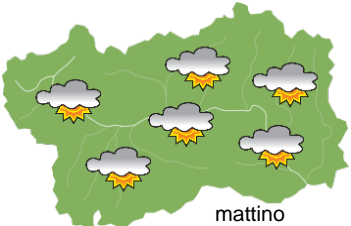
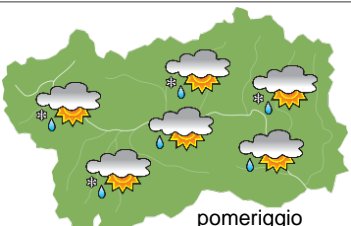
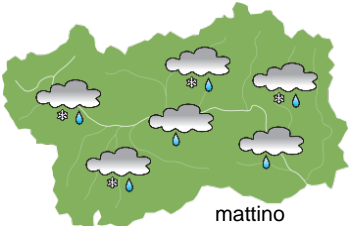
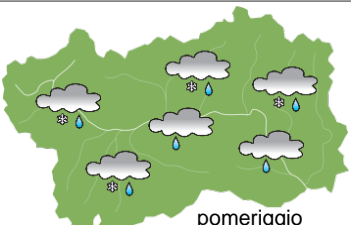





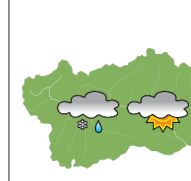
## SITUAZIONE SINOTTICA

Un'area depressionaria sull'Europa occidentale determinerà tempo instabile sulla Valle d'Aosta per buona parte della prossima settimana, con schiarite alternate a passaggi perturbati.

 <p>mattino</p>	<b>domenica 26 aprile 2020</b>		attendibilità: ★★☆☆
	<p>In parte soleggiato, con nubi in aumento e rovesci sparsi dal pomeriggio, nevosi oltre 2500 m.  <b>Venti:</b> 3000 m deboli sud-occidentali in rotazione da NW; brezze nelle valli.  <b>Temperature:</b> in lieve calo.            Zero termico: 3000 m; T 1500: 12 °C; T 3000: 0 °C (valori nella libera atmosfera).  <b>Pressione:</b> in lieve calo.</p>		
 <p>pomeriggio</p>	Temperature: <i>montagna (max)</i>	▼	<b>Segnalazioni:</b> rovesci.
	Temperature: <i>valli (max)</i>	▼	

 <p>mattino</p>	<b>lunedì 27 aprile 2020</b>		attendibilità: ★★☆☆
	<p>In parte soleggiato, con nubi in aumento e rovesci o locali temporali da metà giornata, nevosi oltre 2400 m.  <b>Venti:</b> 3000 m deboli occidentali in rotazione da S; brezze nelle valli.  <b>Temperature:</b> in lieve calo nelle valli.            Zero termico: 2700 » 3000 m; T 1500: 6 » 11 °C; T 3000: -2 » 0 °C (valori nella libera atmosfera).  <b>Pressione:</b> stazionaria.</p>		
 <p>pomeriggio</p>	Temperature: <i>montagna (min max)</i>	◄ ◄	<b>Segnalazioni:</b> rovesci.
	Temperature: <i>valli (min max)</i>	▼ ▼	

 <p>mattino</p>	<b>martedì 28 aprile 2020</b>		attendibilità: ★★☆☆
	<p>Molto nuvoloso, con precipitazioni sparse, a tratti intense, nevose oltre 2000-2200 m, possibili locali temporali; schiarite in serata.  <b>Venti:</b> 3000 m moderati meridionali, in rotazione da NW e rinforzo; brezze nelle valli.  <b>Temperature:</b> in calo.            Zero termico: 2500 » 2600 m (valori nella libera atmosfera).  <b>Pressione:</b> in calo.</p>		
 <p>pomeriggio</p>	Temperature: <i>montagna (min max)</i>	▼ ▼	
	Temperature: <i>valli (min max)</i>	▼ ▼	

				<b>tendenza successiva</b> attendibilità: ★★☆☆
				
				Mercoledì nuvolosità irregolare, giovedì precipitazioni, neve a 1800-2000 m, venerdì e sabato precipitazioni sui confini, neve da 1500 a 1800 m, schiarite altrove.
mer 29 apr		sab 2 mag		
gio 30 apr		ven 1 mag		

<b>26/04/2020</b>	<b>Temperatura Max di ieri (ore 12-18) °C</b>	<b>Temperatura Min di oggi (ore 00-08) °C</b>	<b>Precipitazioni ultime 24 ore (ore 08-08) mm</b>
Aosta - Piazza Plouves 580 m. slm	25.1	12.0	-
Ayas - Champoluc 1566 m. slm	15.1	4.1	0.0
Champorcher - Petit-Mont-Blanc 1640 m. slm	14.9	7.5	0.0
Cogne - Gimillan 1785 m. slm	16.1	4.8	0.0
Courmayeur - Dolonne 1200 m. slm	19.0	9.6	0.0
Donnas - Clapey 341 m. slm	22.7	11.9	0.0
Etroubles - Chevière 1339 m. slm	17.7	7.1	0.0
Gressoney-Saint-Jean - Bieltschocke 1370 m. slm	16.9	6.3	0.0
La Thuile - Les Granges 1637 m. slm	15.0	6.7	0.0
Morgex - Capoluogo 938 m. slm	22.4	10.2	0.0
Nus - Saint-Barthélemy - Osservatorio 1675 m. slm	15.1	7.1	0.2
Rhêmes-Notre-Dame - Chaudanne 1794 m. slm	15.2	3.3	0.0
Saint-Christophe - Aeroporto 545 m. slm	26.1	11.5	0.0
Saint-Vincent - Terme 626 m. slm	24.4	11.8	0.0
Valgrisenche - Menthieu 1859 m. slm	15.0	5.6	0.0
Valsavarenche - Pont 1951 m. slm	13.1	3.6	0.0
Valtournenche - Breuil Cervinia 1998 m. slm	12.1	3.4	0.8
Verrès - Capoluogo 375 m. slm	23.9	12.2	0.0
Villeneuve - S.R. Saint-Nicolas 839 m. slm	25.1	12.0	0.0

*(I dati riportati sono pubblicati con procedura automatica, non risultano pertanto validati)*