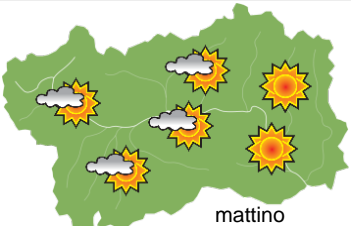
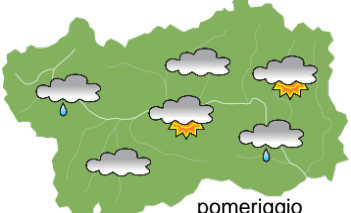
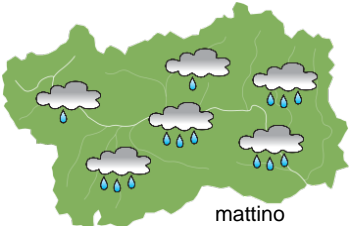
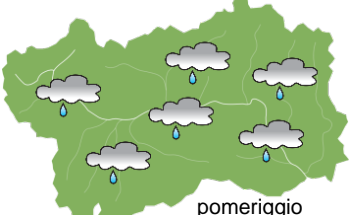
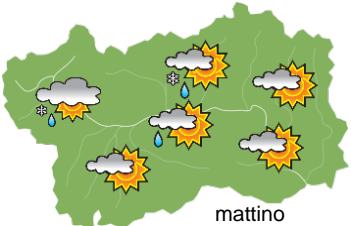
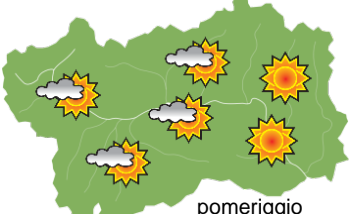






SITUAZIONE SINOTTICA

Una serie di fronti in arrivo dall'Atlantico determina tempo instabile sulla Valle d'Aosta per buona parte della settimana, con schiarite alternate a passaggi perturbati. Andando verso il week-end i flussi diventeranno sempre più da NW, concentrando le precipitazioni sui confini esteri.

 <p>mattino</p>	lunedì 27 aprile 2020		attendibilità: ★★★
	<p>Piuttosto soleggiato, con nuvole in sviluppo e rovesci o locali temporali da circa metà pomeriggio. Neve oltre circa 2500 m. Venti: 3000 m deboli da W/SW; brezze nelle valli, anche intense. Temperature: in lieve calo nelle valli. Zero termico: 3000 m; T 1500: 14 °C; T 3000: 0 °C (valori nella libera atmosfera). Pressione: stazionaria.</p>		
 <p>pomeriggio</p>	Temperature: <i>montagna (max)</i>	Segnalazioni: rovesci.	
	Temperature: <i>valli (max)</i>		

 <p>mattino</p>	martedì 28 aprile 2020		attendibilità: ★★★
	<p>Molto nuvoloso con precipitazioni sparse, a tratti intense e in forma di locali temporali. Neve oltre 2200 m circa. Aperture anche ampie nella notte. Venti: 3000 m moderati meridionali in attenuazione, poi moderati da W al pomeriggio; generalmente deboli da SE nelle valli, localmente più intensi. Temperature: in calo. Zero termico: 2400 » 2600 m; T 1500: 3 » 8 °C; T 3000: -4 / -2 °C (valori nella libera atmosfera). Pressione: in calo.</p>		
 <p>pomeriggio</p>	Temperature: <i>montagna (min max)</i>	Segnalazioni: rovesci o temporali locali.	
	Temperature: <i>valli (min max)</i>		

 <p>mattino</p>	mercoledì 29 aprile 2020		attendibilità: ★★★
	<p>Nuvoloso sui confini esteri con piogge e neve a 1700/1900 m. Prevalentemente soleggiato altrove. Venti: 3000 m moderati da NW in indebolimento e rotazione da W; foehn in sviluppo nelle valli. Temperature: minime ancora in calo, massime in ripresa. Zero termico: 2300 » 2600 m (valori nella libera atmosfera). Pressione: in ripresa.</p>		
 <p>pomeriggio</p>	Temperature: <i>montagna (min max)</i>		
	Temperature: <i>valli (min max)</i>		

				tendenza successiva	attendibilità: ★★★
					Da giovedì precipitazioni diffuse anche in forma di rovesci o temporali, neve inizialmente a 2000/1700 m, soprattutto sui confini; venerdì e sabato precipitazioni sui confini con neve a media quota e schiarite altrove, domenica precipitazioni in attenuazione.
					
					
gio 30 apr	ven 1 mag	sab 2 mag	dom 3 mag		

27/04/2020	Temperatura Max di ieri (ore 12-18) °C	Temperatura Min di oggi (ore 00-08) °C	Precipitazioni ultime 24 ore (ore 08-08) mm
Aosta - Piazza Plouves 580 m. slm	22,2	10,7	-
Ayas - Champoluc 1566 m. slm	10,9	1,7	5,2
Champorcher - Petit-Mont-Blanc 1640 m. slm	9,7	5,3	6,2
Cogne - Gimillan 1785 m. slm	11,0	2,5	0,2
Courmayeur - Dolonne 1200 m. slm	17,1	5,3	1,2
Donnas - Clapey 341 m. slm	17,8	11,2	7,0
Etroubles - Chevière 1339 m. slm	13,7	4,5	1,4
Gressoney-Saint-Jean - Bieltschocke 1370 m. slm	12,0	4,1	7,0
La Thuile - Les Granges 1637 m. slm	12,9	3,5	0,0
Morgex - Capoluogo 938 m. slm	19,3	8,1	0,6
Nus - Saint-Barthélemy - Osservatorio 1675 m. slm	10,4	5,0	11,2
Rhêmes-Notre-Dame - Chaudanne 1794 m. slm	11,9	2,2	3,0
Saint-Christophe - Aeroporto 545 m. slm	23,0	11,6	0,4
Saint-Vincent - Terme 626 m. slm	20,0	10,4	0,0
Valgrisenche - Menthieu 1859 m. slm	12,1	4,5	0,4
Valsavarenche - Pont 1951 m. slm	11,4	1,9	0,6
Valtournenche - Breuil Cervinia 1998 m. slm	7,8	1,1	7,0
Verrès - Capoluogo 375 m. slm	17,9	10,2	3,2
Villeneuve - S.R. Saint-Nicolas 839 m. slm	20,7	10,2	0,0

(I dati riportati sono pubblicati con procedura automatica, non risultano pertanto validati)