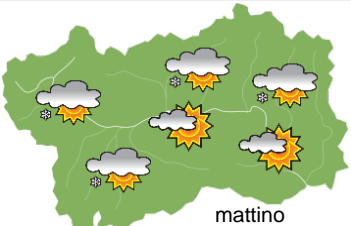
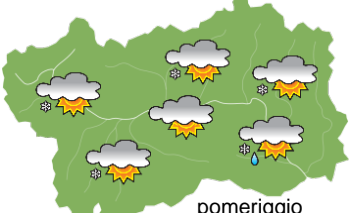
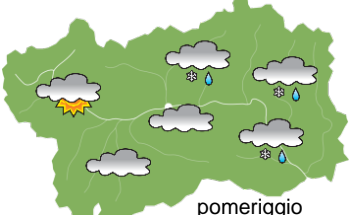
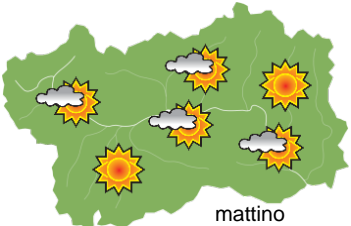
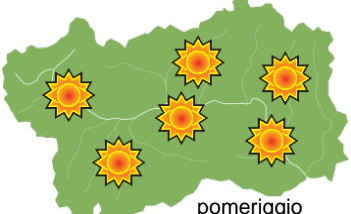






## SITUAZIONE SINOTTICA

La nostra regione è interessata in queste ore dall'ingresso di aria fredda proveniente da nord che porterà un po' di nubi, qualche fiocco di neve ed una diminuzione delle temperature. Giovedì breve pausa soleggiata grazie ad una temporanea struttura di relativa alta pressione. Venerdì una vasta perturbazione atlantica interesserà la nostra regione con nubi e precipitazioni diffuse, in estensione anche a Sabato. Da domenica la nostra regione si troverà all'interno di una vasta area depressionaria con aria fredda, ma poco attiva; pertanto il tempo sarà variabile e freddo, ma senza precipitazioni.

<b>martedì 1 dicembre 2020</b>		attendibilità: ★★☆☆
 mattino	<p>Sui rilievi di confine W e N nuvoloso o molto nuvoloso con deboli neviccate intermittenti. Sul resto della regione al mattino schiarite irregolari, più marcate in bassa Valle; nel pomeriggio più nubi, e possibile qualche fiocco di neve intermittente e sparso tra i 600 ed i 1000 metri.</p> <p><b>Venti:</b> 3000 m moderati NW, localmente e temporaneamente forti sulla dorsale N, in attenuazione dalla serata ed in rotazione da NE. Nelle vallate occidentali e sulle testate vallive settentrionali da deboli a localmente moderati da W-NW, con qualche episodio di favonio; deboli brezze altrove.</p> <p><b>Temperature:</b> in locale aumento nelle valli, in diminuzione in montagna. Zero termico: 1300 / 1800 m; T 1500: 0 / 3 °C; T 3000: -8 » -12 °C (valori nella libera atmosfera).</p> <p><b>Pressione:</b> in lieve diminuzione.</p>	
 pomeriggio	<p>Temperature: <i>montagna (max)</i> ▼</p> <p>Temperature: <i>valli (max)</i> ▲</p>	<p><b>Segnalazioni:</b> nulla da segnalare.</p>

<b>mercoledì 2 dicembre 2020</b>		attendibilità: ★★☆☆
 mattino	<p>Cielo molto nuvoloso sul settore E e sulla dorsale alpina S, con deboli neviccate tra i 400 ed 800 metri, più probabili dalle ore centrali sino a fine pomeriggio, specie nella valle del Lys. Sul resto della regione cielo nuvoloso con qualche schiarita al mattino sui settori W; nel tardo pomeriggio possibile qualche fiocco di neve anche sul settore centrale.</p> <p><b>Venti:</b> 3000 m deboli da NE, localmente moderati sul settore E; dal pomeriggio rotazione da E-SE. Nelle vallate calmi od al più deboli brezze.</p> <p><b>Temperature:</b> in diminuzione. Zero termico: 700 » 1300 m; T 1500: -3 / 0 °C; T 3000: -12 » -9 °C (valori nella libera atmosfera).</p> <p><b>Pressione:</b> in diminuzione.</p>	
 pomeriggio	<p>Temperature: <i>montagna (min max)</i> ▼ ▼</p> <p>Temperature: <i>valli (min max)</i> ▼ ▼</p>	<p><b>Segnalazioni:</b> nulla da segnalare.</p>

<b>giovedì 3 dicembre 2020</b>		attendibilità: ★★☆☆
 mattino	<p>Sino al mattino presto ancora addensamenti in montagna e nelle valli. Poi rapido passaggio a cielo sereno o poco nuvoloso. Dalla serata aumento delle nubi a partire da W, con prime deboli precipitazioni in nottata.</p> <p><b>Venti:</b> 3000 m calmi o deboli variabili; dalla fine del pomeriggio da S in intensificazione. Nelle vallate calmi od al più deboli brezze.</p> <p><b>Temperature:</b> massime in aumento. Zero termico: 700 » 1500 m (valori nella libera atmosfera).</p> <p><b>Pressione:</b> in diminuzione.</p>	
 pomeriggio	<p>Temperature: <i>montagna (min max)</i> ◀ ▲</p> <p>Temperature: <i>valli (min max)</i> ◀ ▲</p>	

<b>tendenza successiva</b>				attendibilità: ★★☆☆
 ven 4 dic	 sab 5 dic	 dom 6 dic	 lun 7 dic	<p>Venerdì perturbato con precipitazioni diffuse. Sabato ancora molto nuvoloso ma attenuazione delle precipitazioni. Domenica e lunedì clima freddo, ma senza precipitazioni e con buon soleggiamento.</p>

<b>01/12/2020</b>	<b>Temperatura Max di ieri (ore 12-18) °C</b>	<b>Temperatura Min di oggi (ore 00-08) °C</b>	<b>Precipitazioni ultime 24 ore (ore 08-08) mm</b>
Aosta - Piazza Plouves 580 m. slm	6,2	-2,5	-
Ayas - Champoluc 1566 m. slm	5,0	-5,8	0,0
Champorcher - Petit-Mont-Blanc 1640 m. slm	4,5	-0,8	0,0
Cogne - Gimillan 1785 m. slm	6,1	-3,6	0,0
Courmayeur - Dolonne 1200 m. slm	6,2	-0,9	0,0
Donnas - Clapey 341 m. slm	5,7	0,6	0,0
Etroubles - Chevière 1339 m. slm	4,9	-2,0	0,0
Gressoney-Saint-Jean - Bieltschocke 1370 m. slm	4,6	-6,5	0,0
La Thuile - Les Granges 1637 m. slm	4,1	-0,2	0,0
Morgex - Capoluogo 938 m. slm	3,2	-4,5	0,0
Nus - Saint-Barthélemy - Osservatorio 1675 m. slm	4,3	-1,1	0,0
Rhêmes-Notre-Dame - Chaudanne 1794 m. slm	4,7	-5,7	0,0
Saint-Christophe - Aeroporto 545 m. slm	5,9	-4,9	0,0
Saint-Vincent - Terme 626 m. slm	8,9	-2,2	0,0
Valgrisenche - Menthiu 1859 m. slm	5,8	-1,2	0,0
Valsavarenche - Pont 1951 m. slm	6,5	-4,7	0,0
Valtournenche - Breuil Cervinia 1998 m. slm	4,9	-4,9	0,0
Verrès - Capoluogo 375 m. slm	7,6	-1,4	0,0
Villeneuve - S.R. Saint-Nicolas 839 m. slm	6,9	-2,0	0,0

*(I dati riportati sono pubblicati con procedura automatica, non risultano pertanto validati)*