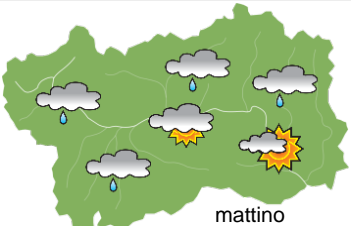
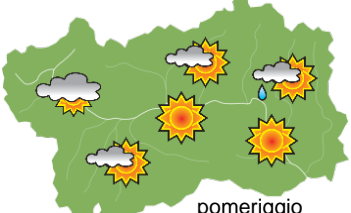
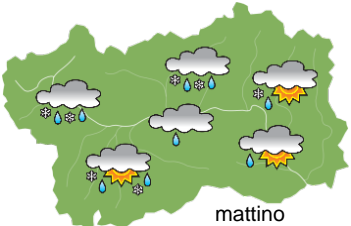
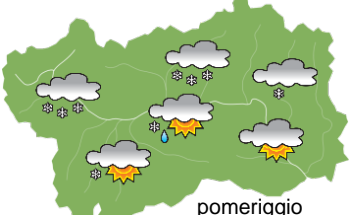
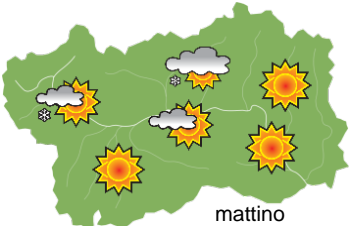







## SITUAZIONE SINOTTICA

Questo inizio di settimana è caratterizzato dal vento intenso, oggi ancora mite in quota e decisamente molto mite nelle valli per effetto del Foehn intenso, domani e mercoledì il vento sarà decisamente più freddo perché la massa d'aria che ci interesserà non sarà più africana ma polare. I fenomeni connessi sono e saranno nubi e precipitazioni sulle zone vicine ai confini (nel muro del Foehn), più sole altrove. Da giovedì, in una marea barometrica lievemente anticiclonica, il vento intenso cesserà lasciando spazio a temperature nuovamente più miti e inversioni notturne anche robuste nelle valli con possibili strati e qualche passaggio nuvoloso in quota. Da come sembra, sabato passerà un debole fronte freddo sui confini, senza fenomeni, e domenica un fronte caldo, anch'esso senza fenomeni di rilievo.

 <p>mattino</p>		<b>lunedì 3 febbraio 2020</b>		attendibilità: ★★☆☆
		<p>Molto nuvoloso con precipitazioni sui confini al mattino con neve oltre 2300 m, nuvoloso per banchi spessi ed estesi di passaggio altrove, qualche schiarita in più sul SE, soprattutto nel pomeriggio.</p> <p><b>Venti:</b> 3000 m molto forti da NW; foehn intenso nelle valli.</p> <p><b>Temperature:</b> in rialzo.</p> <p>Zero termico: 2900 m; T 1500: 11 °C; T 3000: -1 °C (valori nella libera atmosfera).</p> <p><b>Pressione:</b> in rialzo poi in calo.</p>		
 <p>pomeriggio</p>		Temperature: <i>montagna (max)</i>	▲	<b>Segnalazioni:</b> vento intenso.
		Temperature: <i>valli (max)</i>	▲	

 <p>mattino</p>		<b>martedì 4 febbraio 2020</b>		attendibilità: ★★☆☆
		<p>Cielo molto nuvoloso o coperto con precipitazioni intense al primo mattino sui settori e le testate vallive presso i confini, poi più deboli in seguito, e neve a 1600 m in calo dal pomeriggio a circa 700 m. Più soleggiato sulle altre zone, con deboli neviccate sui rilievi.</p> <p><b>Venti:</b> 3000 m molto forti da NW in rotazione da N; foehn forte nelle valli.</p> <p><b>Temperature:</b> in deciso calo.</p> <p>Zero termico: 2000 » 1000 m; T 1500: 4 » -4 °C; T 3000: -6 » -16 °C (valori nella libera atmosfera).</p> <p><b>Pressione:</b> in calo.</p>		
 <p>pomeriggio</p>		Temperature: <i>montagna (min max)</i>	▼ ▼	<b>Segnalazioni:</b> vento intenso, effetto wind-chill in quota.
		Temperature: <i>valli (min max)</i>	▼ ▼	

 <p>mattino</p>		<b>mercoledì 5 febbraio 2020</b>		attendibilità: ★★☆☆
		<p>Nubi in dissolvimento fino a cielo prevalentemente soleggiato con qualche velatura di passaggio. Residue neviccate sui rilievi di confine al mattino.</p> <p><b>Venti:</b> 3000 m forti settentrionali in rotazione da NE e deciso indebolimento; foehn nelle valli.</p> <p><b>Temperature:</b> minime in calo, massime in ripresa.</p> <p>Zero termico: 800 » 1500 m (valori nella libera atmosfera).</p> <p><b>Pressione:</b> in deciso rialzo.</p>		
 <p>pomeriggio</p>		Temperature: <i>montagna (min max)</i>	▼ ▲	
		Temperature: <i>valli (min max)</i>	▼ ▲	

<b>tendenza successiva</b>				attendibilità: ★★☆☆
<p>Abbastanza soleggiato con nubi medio-alte di passaggio, più spesse ed estese sabato e domenica.</p>				
 <p>gio 6 feb</p>	 <p>ven 7 feb</p>	 <p>sab 8 feb</p>	 <p>dom 9 feb</p>	

<b>03/02/2020</b>	<b>Temperatura Max di ieri (ore 12-18) °C</b>	<b>Temperatura Min di oggi (ore 00-08) °C</b>	<b>Precipitazioni ultime 24 ore (ore 08-08) mm</b>
Aosta - Piazza Plouves 580 m. slm	12,7	9,7	-
Ayas - Champoluc 1566 m. slm	4,1	1,4	8,8
Champorcher - Petit-Mont-Blanc 1640 m. slm	8,7	9,9	0,6
Cogne - Gimillan 1785 m. slm	3,9	3,4	6,8
Courmayeur - Dolonne 1200 m. slm	7,0	6,3	46,8
Donnas - Clapey 341 m. slm	16,9	13,5	0,0
Etroubles - Chevière 1339 m. slm	5,9	3,9	22,4
Gressoney-Saint-Jean - Bieltschocke 1370 m. slm	10,0	4,0	9,4
La Thuile - Les Granges 1637 m. slm	4,2	6,2	29,2
Morgex - Capoluogo 938 m. slm	7,6	6,4	35,4
Nus - Saint-Barthélemy - Osservatorio 1675 m. slm	7,4	6,2	16,2
Rhêmes-Notre-Dame - Chaudanne 1794 m. slm	4,0	2,3	34,4
Saint-Christophe - Aeroporto 545 m. slm	12,4	10,2	8,0
Saint-Vincent - Terme 626 m. slm	15,3	9,8	5,4
Valgrisenche - Menthieu 1859 m. slm	4,7	4,4	48,8
Valsavarenche - Pont 1951 m. slm	4,5	3,7	12,6
Valtournenche - Breuil Cervinia 1998 m. slm	1,3	0,5	40,4
Verrès - Capoluogo 375 m. slm	18,5	15,4	0,6
Villeneuve - S.R. Saint-Nicolas 839 m. slm	10,0	8,6	11,8

*(I dati riportati sono pubblicati con procedura automatica, non risultano pertanto validati)*