




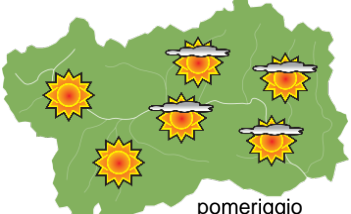



## SITUAZIONE SINOTTICA

L'Europa centrale sarà interessata fino a domenica da un campo anticiclonico che favorirà condizioni stabili e, salvo qualche velatura, prevalentemente soleggiate. Successivamente la discesa verso le Alpi di una saccatura provocherà correnti atlantiche più umide e intense, foriere di qualche precipitazione.

 <p>mattino</p>	<b>giovedì 6 febbraio 2020</b>		attendibilità: ★★☆☆
	<p>Velato con schiarite più ampie nella seconda parte della giornata.  <b>Venti:</b> 3000 m N deboli; deboli variabili nelle valli.  <b>Temperature:</b> in lieve aumento.            Zero termico: 2200 m; T 1500: 5 °C; T 3000: -3 °C (valori nella libera atmosfera).  <b>Pressione:</b> in calo.</p>		
 <p>pomeriggio</p>	Temperature: <i>montagna (max)</i>	▲	<b>Segnalazioni:</b> nulla da segnalare.
	Temperature: <i>valli (max)</i>	▲	

 <p>mattino</p>	<b>venerdì 7 febbraio 2020</b>		attendibilità: ★★★★★
	<p>Prevalentemente soleggiato.  <b>Venti:</b> 3000 m W deboli; deboli variabili nelle valli.  <b>Temperature:</b> minime in lieve calo nei fondovalle, massime in lieve aumento.            Zero termico: 1800 » 2500 m; T 1500: 2 » 7 °C; T 3000: -4 » -2 °C (valori nella libera atmosfera).  <b>Pressione:</b> in calo, poi in lieve aumento.</p>		
 <p>pomeriggio</p>	Temperature: <i>montagna (min max)</i>	▲ ▲	<b>Segnalazioni:</b> nulla da segnalare.
	Temperature: <i>valli (min max)</i>	▼ ▲	

 <p>mattino</p>	<b>sabato 8 febbraio 2020</b>		attendibilità: ★★★★★
	<p>Prevalentemente soleggiato e velato.  <b>Venti:</b> 3000 m W deboli; deboli variabili nelle valli.  <b>Temperature:</b> massime in calo in quota.            Zero termico: 1800 » 2000 m (valori nella libera atmosfera).  <b>Pressione:</b> in lieve aumento.</p>		
 <p>pomeriggio</p>	Temperature: <i>montagna (min max)</i>	◄ ▼	
	Temperature: <i>valli (min max)</i>	◄ ◄	

				<b>tendenza successiva</b> attendibilità: ★★☆☆
<p>Domenica abbastanza soleggiato e velato con aumento della nuvolosità dalla seconda parte della giornata e precipitazione a inizio settimana.</p>				
dom 9 feb	lun 10 feb	mar 11 feb	mer 12 feb	

<b>06/02/2020</b>	<b>Temperatura Max di ieri (ore 12-18) °C</b>	<b>Temperatura Min di oggi (ore 00-08) °C</b>	<b>Precipitazioni ultime 24 ore (ore 08-08) mm</b>
Aosta - Piazza Plouves 580 m. slm	12,5	0,2	-
Ayas - Champoluc 1566 m. slm	5,4	-7,4	0,0
Champorcher - Petit-Mont-Blanc 1640 m. slm	6,6	-1,0	0,0
Cogne - Gimillan 1785 m. slm	1,1	-3,5	0,0
Courmayeur - Dolonne 1200 m. slm	6,0	-1,7	0,0
Donnas - Clapey 341 m. slm	14,6	2,8	0,0
Etroubles - Chevière 1339 m. slm	3,3	-2,4	0,0
Gressoney-Saint-Jean - Bieltschocke 1370 m. slm	6,5	-5,8	0,0
La Thuile - Les Granges 1637 m. slm	2,7	-3,2	0,0
Morgex - Capoluogo 938 m. slm	9,7	-2,1	0,0
Nus - Saint-Barthélemy - Osservatorio 1675 m. slm	3,0	-0,7	0,0
Rhêmes-Notre-Dame - Chaudanne 1794 m. slm	1,4	-7,8	0,0
Saint-Christophe - Aeroporto 545 m. slm	13,5	-2,2	0,0
Saint-Vincent - Terme 626 m. slm	12,6	1,0	0,0
Valgrisenche - Menthiu 1859 m. slm	1,1	-2,1	0,0
Valsavarenche - Pont 1951 m. slm	-0,3	-5,2	0,0
Valtournenche - Breuil Cervinia 1998 m. slm	0,0	-7,4	0,0
Verrès - Capoluogo 375 m. slm	15,4	1,5	0,0
Villeneuve - S.R. Saint-Nicolas 839 m. slm	11,5	1,6	0,0

*(I dati riportati sono pubblicati con procedura automatica, non risultano pertanto validati)*