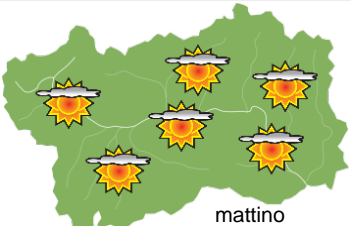
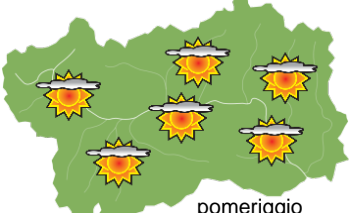
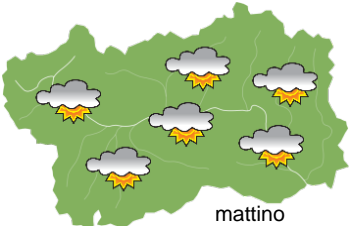
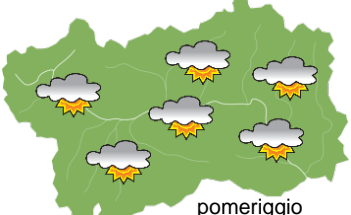
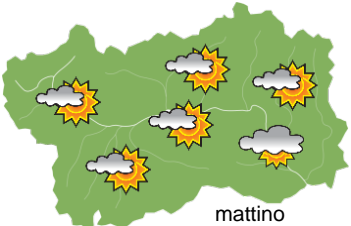
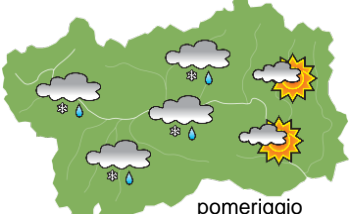


## SITUAZIONE SINOTTICA

Un'alta pressione sul Mediterraneo fa affluire aria mite atlantica, determinando condizioni stabili con temperature decisamente molto miti in quota e nuvole medio-alte di passaggio, anche se nelle valli le temperature cambieranno poco. L'approfondimento della massa d'aria polare verso le nostre latitudini porterà da lunedì l'alternanza tra una serie di approfondimenti verso l'Arco alpino con effetti limitati sulla nostra regione - un treno di perturbazioni che interesseranno per lo più i confini e neve a quote medio-basse -, ed una serie di rimonte anticicloniche a smorzare le incursioni perturbate.

		<b>sabato 15 febbraio 2020</b>		attendibilità: ★★☆☆
 <p style="text-align: center;">mattino</p>	Prevalentemente soleggiato con velature di passaggio, a tratti spesse ed estese. <b>Venti:</b> 3000 m da deboli a moderati da W; brezze nelle valli. <b>Temperature:</b> in rialzo in quota. Zero termico: 1000 » 3200 m; T 1500: -3 » 8 °C; T 3000: -2 » 2 °C (valori nella libera atmosfera). <b>Pressione:</b> stabile.			
	 <p style="text-align: center;">pomeriggio</p>	Temperature: <i>montagna (max)</i>	▲	<b>Segnalazioni:</b> nulla da segnalare.
	Temperature: <i>valli (max)</i>	◄		

		<b>domenica 16 febbraio 2020</b>		attendibilità: ★★☆☆
 <p style="text-align: center;">mattino</p>	Abbastanza soleggiato per passaggi di nubi medie o medio-alte. Formazione pomeridiana di addensamenti ai confini piemontesi. <b>Venti:</b> 3000 m da moderati a forti da SW; brezze nelle valli. <b>Temperature:</b> in ulteriore rialzo, tranne le minime stabili o in ulteriore calo nelle valli. Zero termico: 1000 » 3500 m; T 1500: -3 » 9 °C; T 3000: -1 » 4 °C (valori nella libera atmosfera). <b>Pressione:</b> stabile.			
	 <p style="text-align: center;">pomeriggio</p>	Temperature: <i>montagna (min max)</i>	▲ ▲	<b>Segnalazioni:</b> nulla da segnalare.
	Temperature: <i>valli (min max)</i>	◄ ▲		

		<b>lunedì 17 febbraio 2020</b>		attendibilità: ★★☆☆
 <p style="text-align: center;">mattino</p>	Inizialmente abbastanza soleggiato con possibili foschie o strati al mattino nei fondovalle. Nuvolosità in aumento nel corso delle ore, con pioggia su zone occidentali e centrali dalla fine della mattinata, soprattutto sulle montagne più alte a Ovest. Le precipitazioni si ritireranno già nel pomeriggio verso le zone di confine estero, finendo alla sera. Limite-neve inizialmente in alta quota, in calo a 1000/1300 m a fine episodio. <b>Venti:</b> 3000 m forti da WSW, in rotazione da WNW e attenuazione dal pomeriggio; deboli da SE nelle valli, poi foehn dal pomeriggio. <b>Temperature:</b> in calo in quota e le temperature massime nelle valli. Zero termico: 1000 » 2600 m (valori nella libera atmosfera). <b>Pressione:</b> in rialzo.			
	 <p style="text-align: center;">pomeriggio</p>	Temperature: <i>montagna (min max)</i>	▼ ▼	
	Temperature: <i>valli (min max)</i>	◄ ▼		

				<b>tendenza successiva</b>	attendibilità: ★★☆☆
 <p style="text-align: center;">mar 18 feb</p>	 <p style="text-align: center;">mer 19 feb</p>	 <p style="text-align: center;">gio 20 feb</p>	 <p style="text-align: center;">ven 21 feb</p>	Ventoso e nuvoloso martedì, nuove precipitazioni mercoledì soprattutto sui confini, più soleggiato e mite giovedì, nuova perturbazione sui confini venerdì.	

<b>15/02/2020</b>	<b>Temperatura Max di ieri (ore 12-18) °C</b>	<b>Temperatura Min di oggi (ore 00-08) °C</b>	<b>Precipitazioni ultime 24 ore (ore 08-08) mm</b>
Aosta - Piazza Plouves 580 m. slm	14,4	0,0	-
Ayas - Champoluc 1566 m. slm	5,9	-8,1	1,8
Champorcher - Petit-Mont-Blanc 1640 m. slm	6,8	0,1	0,0
Cogne - Gimillan 1785 m. slm	6,4	-2,7	0,0
Courmayeur - Dolonne 1200 m. slm	8,8	-2,2	0,0
Donnas - Clapey 341 m. slm	12,8	4,0	0,0
Etroubles - Chevière 1339 m. slm	7,7	-2,4	0,0
Gressoney-Saint-Jean - Bieltschocke 1370 m. slm	7,9	-6,6	0,0
La Thuile - Les Granges 1637 m. slm	2,1	-3,5	0,0
Morgex - Capoluogo 938 m. slm	9,4	-3,1	0,0
Nus - Saint-Barthélemy - Osservatorio 1675 m. slm	7,2	-0,2	1,2
Rhêmes-Notre-Dame - Chaudanne 1794 m. slm	6,9	-7,0	0,0
Saint-Christophe - Aeroporto 545 m. slm	15,9	-2,2	0,0
Saint-Vincent - Terme 626 m. slm	17,1	1,4	0,0
Valgrisenche - Menthieu 1859 m. slm	3,9	-1,5	0,0
Valsavarenche - Pont 1951 m. slm	6,7	-5,0	0,0
Valtournenche - Breuil Cervinia 1998 m. slm	3,4	-5,5	0,0
Verrès - Capoluogo 375 m. slm	15,3	2,3	0,0
Villeneuve - S.R. Saint-Nicolas 839 m. slm	12,3	1,8	0,2

*(I dati riportati sono pubblicati con procedura automatica, non risultano pertanto validati)*