
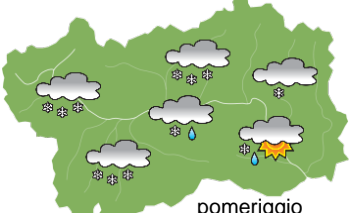
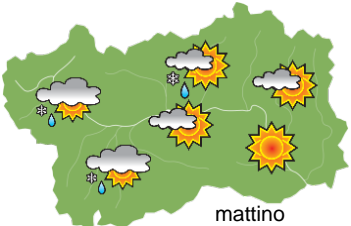
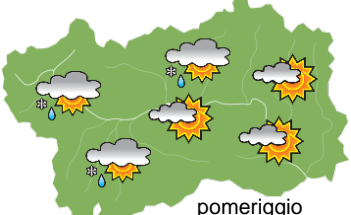
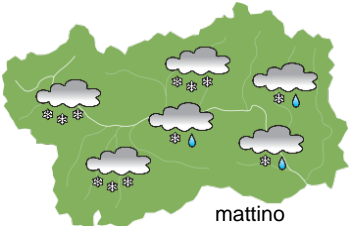
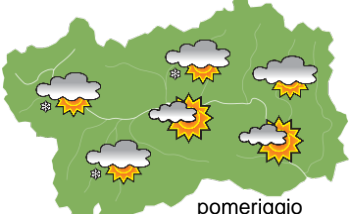






## SITUAZIONE SINOTTICA

Correnti atlantiche condizioneranno il tempo in Valle d'Aosta fino a buona parte della prossima settimana, favorendo passaggi perturbati, con neve a quote medio-basse, alternati a schiarite.

 <p>mattino</p>	<b>sabato 29 febbraio 2020</b>		attendibilità: ★★★
	<p>In parte soleggiato, con nubi in aumento, deboli precipitazioni dal pomeriggio, moderate in alta valle, nevose oltre 700-800 m.  <b>Venti:</b> 3000 m moderati sud-occidentali; brezze nelle valli.  <b>Temperature:</b> in calo.            Zero termico: 1500 m; T 1500: 0 °C; T 3000: -8 °C (valori nella libera atmosfera).  <b>Pressione:</b> in calo.</p>		
 <p>pomeriggio</p>	Temperature: <i>montagna (max)</i>	▼	<b>Segnalazioni:</b> nevicate a bassa quota.
	Temperature: <i>valli (max)</i>	▼	

 <p>mattino</p>	<b>domenica 1 marzo 2020</b>		attendibilità: ★★★
	<p>Molto nuvoloso nel settore nord-occidentale, con deboli precipitazioni al mattino e in serata, neve sui 1000-1300 m, schiarite nelle ore centrali, abbastanza soleggiato altrove.  <b>Venti:</b> 3000 m forti occidentali; episodi di foehn nelle valli superiori.  <b>Temperature:</b> in lieve calo in montagna e in lieve aumento nelle valli.            Zero termico: 1400 » 1800 m; T 1500: -1 » 2 °C; T 3000: -10 » -9 °C (valori nella libera atmosfera).  <b>Pressione:</b> in calo.</p>		
 <p>pomeriggio</p>	Temperature: <i>montagna (min max)</i>	▼ ▼	<b>Segnalazioni:</b> nulla da segnalare.
	Temperature: <i>valli (min max)</i>	▲ ▲	

 <p>mattino</p>	<b>lunedì 2 marzo 2020</b>		attendibilità: ★★★
	<p>Molto nuvoloso al mattino con deboli precipitazioni, moderate in alta valle, nevose oltre 800-1000 m, schiarite dal pomeriggio con deboli nevicate sui confini.  <b>Venti:</b> 3000 m deboli sud-occidentali, in rotazione da NW e rinforzo; foehn nelle valli dal pomeriggio.  <b>Temperature:</b> in lieve calo tranne le massime in montagna.            Zero termico: 1200 » 1600 m (valori nella libera atmosfera).  <b>Pressione:</b> in calo.</p>		
 <p>pomeriggio</p>	Temperature: <i>montagna (min max)</i>	▼ ▲	
	Temperature: <i>valli (min max)</i>	▼ ▼	

<b>tendenza successiva</b>				attendibilità: ★★★
<p>Martedì e mercoledì nubi e qualche fiocco sui confini, schiarite altrove con foehn, giovedì possibile passaggio perturbato con neve a quote medio-basse, venerdì abbastanza soleggiato.</p>				
 <p>mar 3 mar</p>	 <p>mer 4 mar</p>	 <p>gio 5 mar</p>	 <p>ven 6 mar</p>	

<b>29/02/2020</b>	<b>Temperatura Max di ieri (ore 12-18) °C</b>	<b>Temperatura Min di oggi (ore 00-08) °C</b>	<b>Precipitazioni ultime 24 ore (ore 08-08) mm</b>
Aosta - Piazza Plouves 580 m. slm	11.7	2.0	-
Ayas - Champoluc 1566 m. slm	4.3	-4.3	0.0
Champorcher - Petit-Mont-Blanc 1640 m. slm	2.8	-2.8	0.0
Cogne - Gimillan 1785 m. slm	5.4	-5.4	0.0
Courmayeur - Dolonne 1200 m. slm	8.9	-0.7	0.8
Donnas - Clapey 341 m. slm	12.1	2.6	0.0
Etroubles - Chevière 1339 m. slm	7.1	-2.4	0.0
Gressoney-Saint-Jean - Bieltschocke 1370 m. slm	4.4	-4.7	0.0
La Thuile - Les Granges 1637 m. slm	3.9	-3.8	0.0
Morgex - Capoluogo 938 m. slm	11.0	-0.2	0.0
Nus - Saint-Barthélemy - Osservatorio 1675 m. slm	4.6	-2.3	0.0
Rhêmes-Notre-Dame - Chaudanne 1794 m. slm	5.5	-6.7	0.0
Saint-Christophe - Aeroporto 545 m. slm	12.7	0.6	0.0
Saint-Vincent - Terme 626 m. slm	13.6	1.6	0.0
Valgrisenche - Menthieu 1859 m. slm	2.9	-4.2	0.0
Valsavarenche - Pont 1951 m. slm	5.3	-6.8	0.0
Valtournenche - Breuil Cervinia 1998 m. slm	1.9	-5.9	0.0
Verrès - Capoluogo 375 m. slm	13.2	1.8	0.0
Villeneuve - S.R. Saint-Nicolas 839 m. slm	11.8	1.7	0.0

*(I dati riportati sono pubblicati con procedura automatica, non risultano pertanto validati)*