


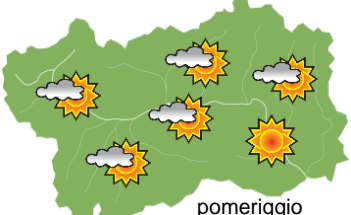








SITUAZIONE SINOTTICA

Un promontorio anticiclonico che si espande dall'Atlantico verso l'Europa centrale favorirà ancora per diversi giorni tempo stabile e ben soleggiato, salvo il transito temporaneo di qualche nube medio-alta, più probabile a inizio settimana.

 <p>mattino</p>		sabato 11 gennaio 2020		attendibilità: ★★☆☆	
		<p>Sereno o poco nuvoloso. Venti: 3000 m deboli nord-orientali; a regime di brezza nelle valli. Temperature: in aumento. Zero termico: 1800 m; T 1500: 2 °C; T 3000: -4 °C (valori nella libera atmosfera). Pressione: in lieve aumento.</p>			
 <p>pomeriggio</p>		Temperature: <i>montagna (max)</i> ▲	Segnalazioni: nulla da segnalare.		
		Temperature: <i>valli (max)</i> ▲			

 <p>mattino</p>		domenica 12 gennaio 2020		attendibilità: ★★☆☆	
		<p>Sereno o poco nuvoloso con velature in aumento dalla serata. Venti: 3000 m deboli settentrionali; a regime di brezza nelle valli. Temperature: in aumento. Zero termico: 1500 » 3200 m; T 1500: 0 » 4 °C; T 3000: -6 » 1 °C (valori nella libera atmosfera). Pressione: in lieve calo.</p>			
 <p>pomeriggio</p>		Temperature: <i>montagna (min max)</i> ▲ ▲	Segnalazioni: nulla da segnalare.		
		Temperature: <i>valli (min max)</i> ▲ ▲			

 <p>mattino</p>		lunedì 13 gennaio 2020		attendibilità: ★★☆☆	
		<p>In prevalenza soleggiato con transito di nubi medio-alte. Venti: 3000 m deboli occidentali; a regime di brezza nelle valli. Temperature: in lieve aumento, poi in lieve calo. Zero termico: 1900 / 2600 m (valori nella libera atmosfera). Pressione: in lieve calo.</p>			
 <p>pomeriggio</p>		Temperature: <i>montagna (min max)</i> ▲ ▼			
		Temperature: <i>valli (min max)</i> ▲ ▼			

tendenza successiva				attendibilità: ★★☆☆
Prevalentemente soleggiato.				
 <p>mar 14 gen</p>	 <p>mer 15 gen</p>	 <p>gio 16 gen</p>	 <p>ven 17 gen</p>	

11/01/2020	Temperatura Max di ieri (ore 12-18) °C	Temperatura Min di oggi (ore 00-08) °C	Precipitazioni ultime 24 ore (ore 08-08) mm
Aosta - Piazza Plouves 580 m. slm	7,2	-0,8	-
Ayas - Champoluc 1566 m. slm	3,8	-8,9	0,0
Champorcher - Petit-Mont-Blanc 1640 m. slm	3,1	-2,5	0,0
Cogne - Gimillan 1785 m. slm	4,1	-5,8	0,0
Courmayeur - Dolonne 1200 m. slm	8,0	-2,3	0,0
Donnas - Clapey 341 m. slm	6,3	4,4	0,0
Etroubles - Chevière 1339 m. slm	4,6	-3,0	0,0
Gressoney-Saint-Jean - Bieltschocke 1370 m. slm	5,2	-6,3	0,0
La Thuile - Les Granges 1637 m. slm	3,4	-4,5	0,0
Morgex - Capoluogo 938 m. slm	6,3	-2,0	0,0
Nus - Saint-Barthélemy - Osservatorio 1675 m. slm	5,2	-2,2	0,0
Rhêmes-Notre-Dame - Chaudanne 1794 m. slm	2,7	-10,0	0,0
Saint-Christophe - Aeroporto 545 m. slm	7,0	-4,8	0,0
Saint-Vincent - Terme 626 m. slm	10,1	0,6	0,0
Valgrisenche - Menthiu 1859 m. slm	2,2	-3,6	0,0
Valsavarenche - Pont 1951 m. slm	3,2	-6,3	0,0
Valtournenche - Breuil Cervinia 1998 m. slm	3,5	-8,9	0,0
Verrès - Capoluogo 375 m. slm	7,2	2,0	0,0
Villeneuve - S.R. Saint-Nicolas 839 m. slm	7,5	1,5	0,0

(I dati riportati sono pubblicati con procedura automatica, non risultano pertanto validati)