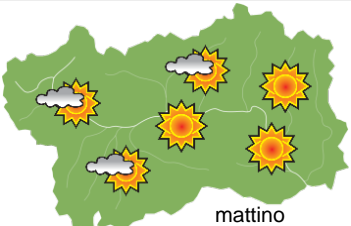


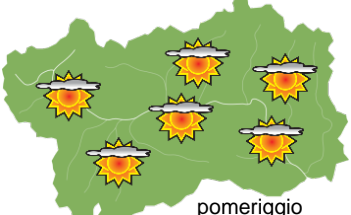
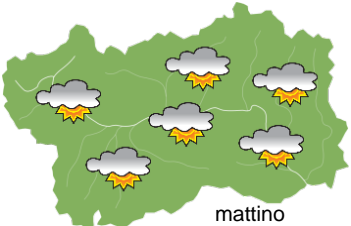
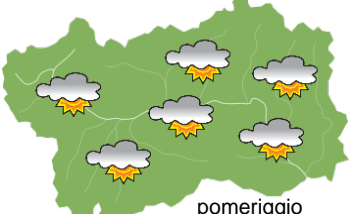






## SITUAZIONE SINOTTICA

L'espansione di un campo anticiclonico sull'Europa centrale determina tempo soleggiato in Valle d'Aosta, con l'ingresso di aria fredda da est che favorirà un marcato calo termico e la possibilità di qualche annuvolamento fino a lunedì.

 <p>mattino</p>	<b>sabato 18 gennaio 2020</b>		attendibilità: ★★★
	<p>Soleggiato, con qualche nuvola sui confini al mattino.  <b>Venti:</b> 3000 m da moderati a deboli settentrionali; episodi di foehn nelle valli.  <b>Temperature:</b> in calo.            Zero termico: 1400 m; T 1500: -1 °C; T 3000: -11 °C (valori nella libera atmosfera).  <b>Pressione:</b> in lieve aumento.</p>		
 <p>pomeriggio</p>	Temperature: <i>montagna (max)</i>	▼	<b>Segnalazioni:</b> nulla da segnalare.
	Temperature: <i>valli (max)</i>	▼	

 <p>mattino</p>	<b>domenica 19 gennaio 2020</b>		attendibilità: ★★★
	<p>Soleggiato, con qualche nuvola alta.  <b>Venti:</b> 3000 m deboli settentrionali in rotazione da SE; brezze nelle valli.  <b>Temperature:</b> in calo.            Zero termico: 500 » 1000 m; T 1500: -6 » -4 °C; T 3000: -14 » -13 °C (valori nella libera atmosfera).  <b>Pressione:</b> in aumento.</p>		
 <p>pomeriggio</p>	Temperature: <i>montagna (min max)</i>	▼ ▼	<b>Segnalazioni:</b> nulla da segnalare.
	Temperature: <i>valli (min max)</i>	▼ ▼	

 <p>mattino</p>	<b>lunedì 20 gennaio 2020</b>		attendibilità: ★★★
	<p>Nuvolosità irregolare, con qualche fiocco in alta valle.  <b>Venti:</b> 3000 m deboli sud-orientali; brezze nelle valli.  <b>Temperature:</b> in calo tranne le massime in montagna.            Zero termico: 300 » 800 m (valori nella libera atmosfera).  <b>Pressione:</b> in aumento.</p>		
 <p>pomeriggio</p>	Temperature: <i>montagna (min max)</i>	▼ ▲	
	Temperature: <i>valli (min max)</i>	▼ ▼	

<b>tendenza successiva</b>				attendibilità: ★★★
<p>Abbastanza soleggiato, con temperature in aumento.</p>				
 <p>mar 21 gen</p>	 <p>mer 22 gen</p>	 <p>gio 23 gen</p>	 <p>ven 24 gen</p>	

<b>18/01/2020</b>	<b>Temperatura Max di ieri (ore 12-18) °C</b>	<b>Temperatura Min di oggi (ore 00-08) °C</b>	<b>Precipitazioni ultime 24 ore (ore 08-08) mm</b>
Aosta - Piazza Plouves 580 m. slm	6.0	2.6	-
Ayas - Champoluc 1566 m. slm	3.3	-7.1	0.0
Champorcher - Petit-Mont-Blanc 1640 m. slm	2.1	-2.3	0.0
Cogne - Gimillan 1785 m. slm	2.3	-6.8	2.6
Courmayeur - Dolonne 1200 m. slm	4.7	-1.3	2.4
Donnas - Clapey 341 m. slm	6.9	0.6	0.0
Etroubles - Chevière 1339 m. slm	2.7	-0.9	0.2
Gressoney-Saint-Jean - Bieltschocke 1370 m. slm	3.7	-0.8	0.0
La Thuile - Les Granges 1637 m. slm	1.1	-4.9	4.8
Morgex - Capoluogo 938 m. slm	6.1	-	1.2
Nus - Saint-Barthélemy - Osservatorio 1675 m. slm	3.1	-2.9	0.2
Rhêmes-Notre-Dame - Chaudanne 1794 m. slm	0.1	-8.6	1.8
Saint-Christophe - Aeroporto 545 m. slm	6.4	0.9	0.2
Saint-Vincent - Terme 626 m. slm	8.7	3.0	-
Valgrisenche - Menthiu 1859 m. slm	0.7	-4.3	3.2
Valsavarenche - Pont 1951 m. slm	1.0	-9.1	0.6
Valtournenche - Breuil Cervinia 1998 m. slm	0.5	-5.2	0.0
Verrès - Capoluogo 375 m. slm	7.8	1.8	0.0
Villeneuve - S.R. Saint-Nicolas 839 m. slm	6.7	3.5	0.6

*(I dati riportati sono pubblicati con procedura automatica, non risultano pertanto validati)*