
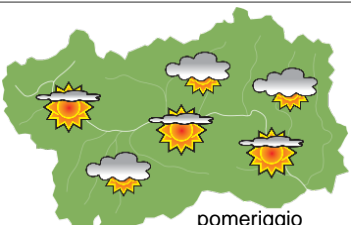
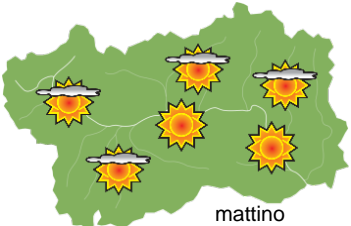
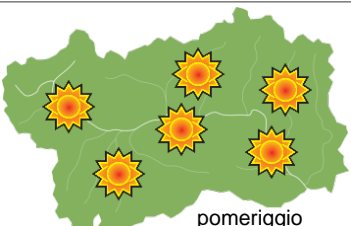
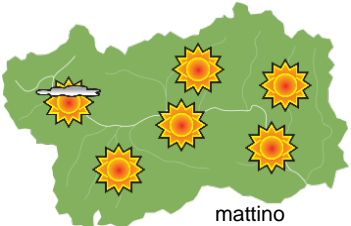
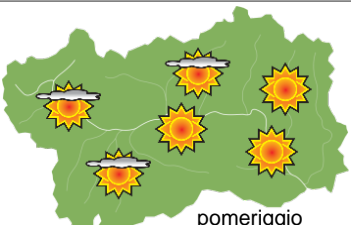


SITUAZIONE SINOTTICA

La regione alpina fino a domenica si trova sul margine orientale di un campo di bassa pressione presente sulla Spagna, che però non avrà effetti significativi sul tempo della nostra regione, che continua a rimanere stabile e senza fenomeni meteorologici di rilievo. Lunedì un temporaneo nucleo di alta pressione continuerà a mantenere il tempo stabile sulla valle d'Aosta.

martedì 21 gennaio 2020		attendibilità: ★★☆☆					
 mattino	<p>Al mattino cielo sereno; da fine mattinata nuvolosità alta e sottile in aumento, stratificata nel pomeriggio sino ad avere cielo parzialmente nuvoloso o nuvoloso.</p> <p>Venti: 3000 m da SE, da deboli a moderati, con qualche rinforzo in serata sui settori W. Brezze nelle valli.</p> <p>Temperature: in aumento, sensibile in alta montagna. Ancora aria fredda all'interno delle vallate, ma con presenza di inversione termica tra 1700 e 2500m circa, che tenderà all'isotermità nel pomeriggio.</p> <p>Zero termico: 300 » 1700 m; T 1500: -7 » 2 °C; T 3000: -9 » -6 °C (valori nella libera atmosfera).</p> <p>Pressione: in lieve diminuzione.</p>						
 pomeriggio	<table border="1"> <tr> <td>Temperature: <i>montagna (max)</i></td> <td>▲</td> <td rowspan="2">Segnalazioni: nulla da segnalare.</td> </tr> <tr> <td>Temperature: <i>valli (max)</i></td> <td>▲</td> </tr> </table>	Temperature: <i>montagna (max)</i>	▲	Segnalazioni: nulla da segnalare.	Temperature: <i>valli (max)</i>	▲	
Temperature: <i>montagna (max)</i>	▲	Segnalazioni: nulla da segnalare.					
Temperature: <i>valli (max)</i>	▲						

mercoledì 22 gennaio 2020		attendibilità: ★★☆☆							
 mattino	<p>Nella notte e sino al mattino presto nuvolosità alta e stratificata in progressiva diminuzione sino ad avere cielo sereno o poco nuvoloso con nubi alte e sottili da metà mattina. Nel pomeriggio cielo sereno.</p> <p>Venti: 3000 m da S deboli. Brezze nelle valli.</p> <p>Temperature: in aumento.</p> <p>Zero termico: 1300 » 2600 m; T 1500: -1 » 5 °C; T 3000: -6 » -2 °C (valori nella libera atmosfera).</p> <p>Pressione: in diminuzione.</p>								
 pomeriggio	<table border="1"> <tr> <td>Temperature: <i>montagna (min max)</i></td> <td>▲</td> <td>▲</td> <td rowspan="2">Segnalazioni: nulla da segnalare.</td> </tr> <tr> <td>Temperature: <i>valli (min max)</i></td> <td>▲</td> <td>▲</td> </tr> </table>	Temperature: <i>montagna (min max)</i>	▲	▲	Segnalazioni: nulla da segnalare.	Temperature: <i>valli (min max)</i>	▲	▲	
Temperature: <i>montagna (min max)</i>	▲	▲	Segnalazioni: nulla da segnalare.						
Temperature: <i>valli (min max)</i>	▲	▲							

giovedì 23 gennaio 2020		attendibilità: ★★☆☆						
 mattino	<p>Cielo sereno o poco nuvoloso, con nubi alte e sottili nelle ore centrali della giornata, a tratti più spesse sulle montagne di confine N e W.</p> <p>Venti: 3000 m da S-SE, da deboli a moderati. Brezze nelle valli.</p> <p>Temperature: in montagna in lieve aumento.</p> <p>Zero termico: 2200 / 2700 m (valori nella libera atmosfera).</p> <p>Pressione: in diminuzione.</p>							
 pomeriggio	<table border="1"> <tr> <td>Temperature: <i>montagna (min max)</i></td> <td>▲</td> <td>▲</td> </tr> <tr> <td>Temperature: <i>valli (min max)</i></td> <td>◄</td> <td>◄</td> </tr> </table>	Temperature: <i>montagna (min max)</i>	▲	▲	Temperature: <i>valli (min max)</i>	◄	◄	
Temperature: <i>montagna (min max)</i>	▲	▲						
Temperature: <i>valli (min max)</i>	◄	◄						

tendenza successiva				attendibilità: ★★☆☆
 ven 24 gen	 sab 25 gen	 dom 26 gen	 lun 27 gen	<p>Venerdì mattina cielo sereno, ma con nuvolosità in aumento dalle ore centrali e nel pomeriggio da nuvoloso a molto nuvoloso. Sabato mattina parzialmente nuvoloso, attenuazione della nuvolosità nel pomeriggio. Domenica abbastanza soleggiato. Lunedì soleggiato.</p>

21/01/2020	Temperatura Max di ieri (ore 12-18) °C	Temperatura Min di oggi (ore 00-08) °C	Precipitazioni ultime 24 ore (ore 08-08) mm
Aosta - Piazza Plouves 580 m. slm	4,9	-3,4	-
Ayas - Champoluc 1566 m. slm	-0,7	-12,0	0,0
Champorcher - Petit-Mont-Blanc 1640 m. slm	-2,3	-6,2	0,0
Cogne - Gimillan 1785 m. slm	-2,1	-10,5	0,0
Courmayeur - Dolonne 1200 m. slm	1,1	-6,8	0,0
Donnas - Clapey 341 m. slm	3,4	1,3	0,0
Etroubles - Chevière 1339 m. slm	-1,6	-7,7	0,0
Gressoney-Saint-Jean - Bieltschocke 1370 m. slm	-0,6	-9,9	0,0
La Thuile - Les Granges 1637 m. slm	-3,1	-9,9	0,0
Morgex - Capoluogo 938 m. slm	2,5	-6,1	0,0
Nus - Saint-Barthélemy - Osservatorio 1675 m. slm	-1,9	-6,6	0,0
Rhêmes-Notre-Dame - Chaudanne 1794 m. slm	-5,5	-13,2	0,0
Saint-Christophe - Aeroporto 545 m. slm	6,0	-6,9	0,0
Saint-Vincent - Terme 626 m. slm	7,6	-3,4	0,0
Valgrisenche - Menthieu 1859 m. slm	-3,5	-9,2	0,0
Valsavarenche - Pont 1951 m. slm	-5,4	-10,3	0,0
Valtournenche - Breuil Cervinia 1998 m. slm	-3,2	-12,3	0,0
Verrès - Capoluogo 375 m. slm	6,7	-0,7	0,0
Villeneuve - S.R. Saint-Nicolas 839 m. slm	4,5	-2,7	0,0

(I dati riportati sono pubblicati con procedura automatica, non risultano pertanto validati)