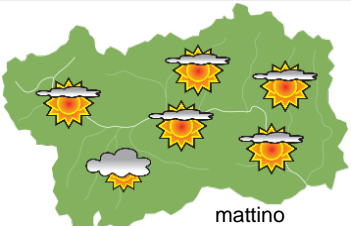


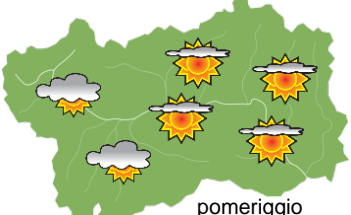
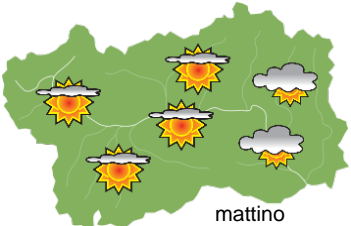
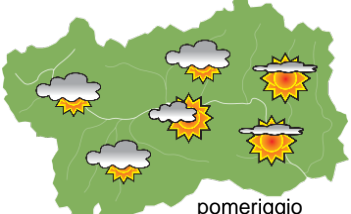






SITUAZIONE SINOTTICA

La regione alpina fino a domani si trova sul margine orientale di un campo di bassa pressione presente sulla Spagna, ma senza effetti significativi sul tempo in valle d'Aosta. Da venerdì sino a domenica l'area di bassa pressione si muove verso est e la nostra regione si troverà al suo interno: il tempo continuerà a rimanere stabile ma con nuvolosità più presente sulla valle d'Aosta. Lunedì un temporaneo nucleo di alta pressione interesserà la nostra regione con tempo ancora stabile; tuttavia dalla serata si avvicina all'arco alpino settentrionale una vasta area depressionaria, la cui traiettoria è al momento ancora incerta: il tempo sulla nostra regione potrebbe cambiare nella giornata di martedì, con nubi e qualche debole precipitazione.

 <p>mattino</p>		mercoledì 22 gennaio 2020		attendibilità: ★★☆☆	
		<p>Al mattino cielo poco o parzialmente nuvoloso per nubi alte e sottili, a tratti più spesse sulle montagne di confine W e S. Da fine mattinata progressivamente meno velature sino ad avere cielo sereno.</p> <p>Venti: 3000 m al mattino da SE moderati, in indebolimento e rotazione da S dal pomeriggio. Brezze nelle valli.</p> <p>Temperature: in aumento.</p> <p>Zero termico: 1300 » 2700 m; T 1500: -1 » 6 °C; T 3000: -7 » -2 °C (valori nella libera atmosfera).</p> <p>Pressione: in diminuzione.</p>			
 <p>pomeriggio</p>		Temperature: <i>montagna (max)</i> ▲	Segnalazioni: nulla da segnalare.		
		Temperature: <i>valli (max)</i> ▲			

 <p>mattino</p>		giovedì 23 gennaio 2020		attendibilità: ★★☆☆	
		<p>Al mattino cielo sereno. Nel pomeriggio poco o parzialmente nuvoloso per nubi alte stratificate, a tratti più compatte sulle montagne di confine regionale.</p> <p>Venti: 3000 m da S-SE, deboli al mattino, moderati nel pomeriggio. Brezze nelle valli.</p> <p>Temperature: in montagna in lieve aumento.</p> <p>Zero termico: 2000 / 2700 m; T 1500: 1 / 5 °C; T 3000: -2 / -4 °C (valori nella libera atmosfera).</p> <p>Pressione: in diminuzione.</p>			
 <p>pomeriggio</p>		Temperature: <i>montagna (min max)</i> ▲ ▲	Segnalazioni: nulla da segnalare.		
		Temperature: <i>valli (min max)</i> ↔ ↔			

 <p>mattino</p>		venerdì 24 gennaio 2020		attendibilità: ★★☆☆	
		<p>Cielo da parzialmente nuvoloso a nuvoloso per frequenti passaggi di nubi stratificate a media quota, intervallati da periodi più soleggiati, specie nelle ore centrali della giornata.</p> <p>Venti: 3000 m da SE, moderati al mattino, deboli al pomeriggio. Brezze nelle valli.</p> <p>Temperature: minime stazionarie, massime in calo.</p> <p>Zero termico: 2400 / 1600 m (valori nella libera atmosfera).</p> <p>Pressione: stazionaria.</p>			
 <p>pomeriggio</p>		Temperature: <i>montagna (min max)</i> ↔ ▼			
		Temperature: <i>valli (min max)</i> ↔ ▼			

				tendenza successiva		attendibilità: ★★☆☆
				<p>Sabato parzialmente nuvoloso con passaggi di nubi alte e stratificate. Domenica abbastanza soleggiato. Lunedì soleggiato. Martedì nuvoloso con qualche debole precipitazione sui settori occidentali, asciutto ma con nuvolosità irregolare sui settori orientali</p>		
						
sab 25 gen		dom 26 gen				
lun 27 gen		mar 28 gen				

22/01/2020	Temperatura Max di ieri (ore 12-18) °C	Temperatura Min di oggi (ore 00-08) °C	Precipitazioni ultime 24 ore (ore 08-08) mm
Aosta - Piazza Plouves 580 m. slm	5,3	-2,2	-
Ayas - Champoluc 1566 m. slm	3,3	-8,5	0,0
Champorcher - Petit-Mont-Blanc 1640 m. slm	3,5	0,4	0,0
Cogne - Gimillan 1785 m. slm	1,9	-4,6	0,0
Courmayeur - Dolonne 1200 m. slm	3,2	-3,2	0,0
Donnas - Clapey 341 m. slm	6,4	2,1	0,0
Etroubles - Chevière 1339 m. slm	0,9	-2,7	0,0
Gressoney-Saint-Jean - Bieltschocke 1370 m. slm	4,5	-7,7	0,0
La Thuile - Les Granges 1637 m. slm	2,1	-4,5	0,0
Morgex - Capoluogo 938 m. slm	3,8	-4,1	0,0
Nus - Saint-Barthélemy - Osservatorio 1675 m. slm	3,9	-1,7	0,0
Rhêmes-Notre-Dame - Chaudanne 1794 m. slm	1,8	-8,8	0,0
Saint-Christophe - Aeroporto 545 m. slm	6,4	-5,7	0,0
Saint-Vincent - Terme 626 m. slm	6,4	-1,4	0,0
Valgrisenche - Menthiu 1859 m. slm	1,7	-3,5	0,0
Valsavarenche - Pont 1951 m. slm	4,0	-6,1	1,8
Valtournenche - Breuil Cervinia 1998 m. slm	5,7	-6,1	0,0
Verrès - Capoluogo 375 m. slm	7,1	0,4	0,0
Villeneuve - S.R. Saint-Nicolas 839 m. slm	6,0	0,0	0,0

(I dati riportati sono pubblicati con procedura automatica, non risultano pertanto validati)