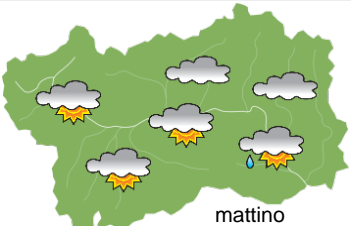
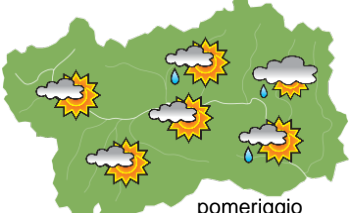
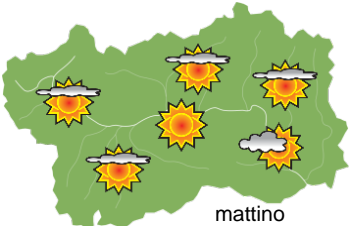
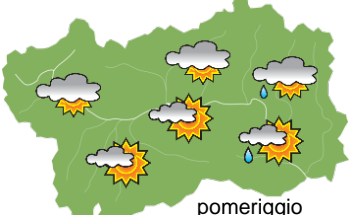
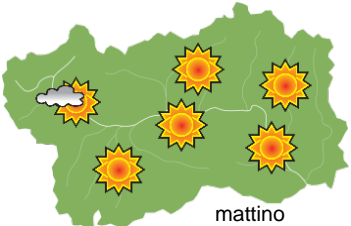
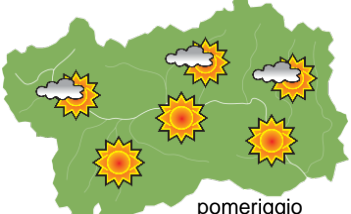






SITUAZIONE SINOTTICA

Un'area depressionaria collocata sulla Francia determina tempo instabile e fresco in Valle d'Aosta fino a giovedì. Poi la progressiva espansione sulla Spagna di un promontorio anticiclonico, in estensione da sabato anche sulla nostra regione, riporterà condizioni meteorologiche stabili, con aumento progressivo delle temperature.

mercoledì 17 giugno 2020		attendibilità: ★★☆☆				
 <p>mattino</p>	<p>Al mattino molto nuvoloso con deboli precipitazioni sparse, più probabili sui settori alpini N ed E. Prime parziali schiarite da met mattina sul settore W, in estensione graduale al resto della regione in un contesto comunque di nuvolosità ancora irregolare ed a tratti compatta. Da met pomeriggio deboli rovesci sparsi, più probabili sul settore SE. Limite delle nevicate in risalita da 2300 sin verso 2700m.</p> <p>Venti: 3000 m da W deboli, in rotazione da NW nel pomeriggio. Nelle vallate occidentali e sulle testate vallive settentrionali deboli da NW; nel resto delle vallate deboli brezze.</p> <p>Temperature: in lieve diminuzione. Zero termico: 2600 » 3100 m; T 1500: 7 » 15 °C; T 3000: -2 » 1 °C (valori nella libera atmosfera).</p> <p>Pressione: in lieve diminuzione.</p>					
 <p>pomeriggio</p>	<table border="1"> <tr> <td>Temperature: <i>montagna (max)</i></td> <td>◄</td> <td rowspan="2" style="text-align: center;">Segnalazioni: nulla da segnalare.</td> </tr> <tr> <td>Temperature: <i>valli (max)</i></td> <td>◄</td> </tr> </table>	Temperature: <i>montagna (max)</i>	◄	Segnalazioni: nulla da segnalare.	Temperature: <i>valli (max)</i>	◄
Temperature: <i>montagna (max)</i>	◄	Segnalazioni: nulla da segnalare.				
Temperature: <i>valli (max)</i>	◄					

giovedì 18 giugno 2020		attendibilità: ★★☆☆						
 <p>mattino</p>	<p>Sereno.</p> <p>Venti: debole</p> <p>Temperature: minime in lieve diminuzione, massime in aumento. Zero termico: 2700 » 3300 m; T 1500: 5 » 16 °C; T 3000: -2 » 2 °C (valori nella libera atmosfera).</p> <p>Pressione: in lieve aumento.</p>							
 <p>pomeriggio</p>	<table border="1"> <tr> <td>Temperature: <i>montagna (min max)</i></td> <td>◄</td> <td>◄</td> <td rowspan="2" style="text-align: center;">Segnalazioni: nulla da segnalare.</td> </tr> <tr> <td>Temperature: <i>valli (min max)</i></td> <td>◄</td> <td>◄</td> </tr> </table>	Temperature: <i>montagna (min max)</i>	◄	◄	Segnalazioni: nulla da segnalare.	Temperature: <i>valli (min max)</i>	◄	◄
Temperature: <i>montagna (min max)</i>	◄	◄	Segnalazioni: nulla da segnalare.					
Temperature: <i>valli (min max)</i>	◄	◄						

venerdì 19 giugno 2020		attendibilità: ★★☆☆					
 <p>mattino</p>	<p>Al mattino cielo sereno od al più poco nuvoloso. Nel pomeriggio modesto aumento della nuvolosità per cumuli in montagna, ancora sereno o poco nuvoloso nelle vallate.</p> <p>Venti: 3000 m da W deboli, in rotazione da NW nel pomeriggio. Nelle vallate occidentali sin verso Aosta e sulle testate vallive settentrionali deboli da W-NW; nel resto delle vallate brezze.</p> <p>Temperature: minime in lieve aumento, massime in aumento. Zero termico: 2600 » 3600 m (valori nella libera atmosfera).</p> <p>Pressione: in aumento.</p>						
 <p>pomeriggio</p>	<table border="1"> <tr> <td>Temperature: <i>montagna (min max)</i></td> <td>◄</td> <td>◄</td> </tr> <tr> <td>Temperature: <i>valli (min max)</i></td> <td>◄</td> <td>◄</td> </tr> </table>	Temperature: <i>montagna (min max)</i>	◄	◄	Temperature: <i>valli (min max)</i>	◄	◄
Temperature: <i>montagna (min max)</i>	◄	◄					
Temperature: <i>valli (min max)</i>	◄	◄					

tendenza successiva				attendibilità: ★★☆☆
 <p>sab 20 giu</p>	 <p>dom 21 giu</p>	 <p>lun 22 giu</p>	 <p>mar 23 giu</p>	<p>Sabato soleggiato al mattino, nel pomeriggio cumuli in montagna. Domenica abbastanza soleggiato. Da lunedì ben soleggiato con temperature in generale aumento.</p>

17/06/2020	Temperatura Max di ieri (ore 12-18) °C	Temperatura Min di oggi (ore 00-08) °C	Precipitazioni ultime 24 ore (ore 08-08) mm
Aosta - Piazza Plouves 580 m. slm	26,5	12,8	-
Ayas - Champoluc 1566 m. slm	16,8	7,1	14,6
Champorcher - Petit-Mont-Blanc 1640 m. slm	14,9	6,6	12,4
Cogne - Gimillan 1785 m. slm	17,5	4,4	11,8
Courmayeur - Dolonne 1200 m. slm	22,5	9,4	9,4
Donnas - Clapey 341 m. slm	24,6	14,9	9,2
Etroubles - Chevière 1339 m. slm	19,7	7,7	12,2
Gressoney-Saint-Jean - Bieltschocke 1370 m. slm	18,1	8,5	13,2
La Thuile - Les Granges 1637 m. slm	-	-	-
Morgex - Capoluogo 938 m. slm	24,4	10,7	8,0
Nus - Saint-Barthélemy - Osservatorio 1675 m. slm	16,7	6,3	21,2
Rhêmes-Notre-Dame - Chaudanne 1794 m. slm	16,6	5,6	11,8
Saint-Christophe - Aeroporto 545 m. slm	27,3	13,1	17,8
Saint-Vincent - Terme 626 m. slm	25,5	12,8	15,2
Valgrisenche - Menthieu 1859 m. slm	17,1	4,8	11,6
Valsavarenche - Pont 1951 m. slm	-	-	-
Valtournenche - Breuil Cervinia 1998 m. slm	14,3	3,4	23,8
Verrès - Capoluogo 375 m. slm	25,3	14,0	11,0
Villeneuve - S.R. Saint-Nicolas 839 m. slm	26,3	11,5	9,4

(I dati riportati sono pubblicati con procedura automatica, non risultano pertanto validati)