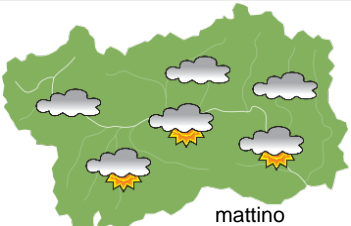
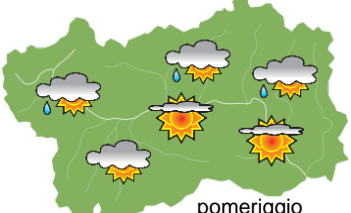
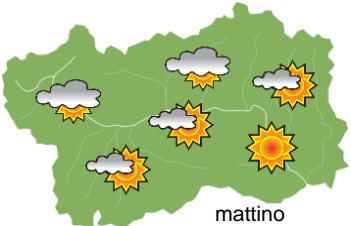
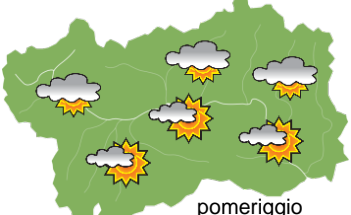
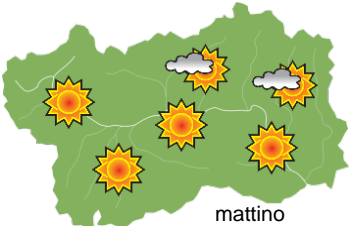
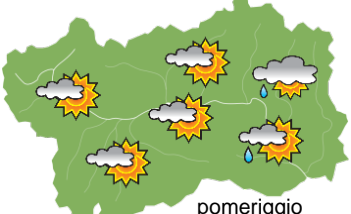






SITUAZIONE SINOTTICA

Sino a venerdì la nostra regione è interessata da correnti in quota nordoccidentali a cui sono associate masse d'aria più fresche oggi e venerdì con tempo un po' instabile nei pomeriggi, più tiepide domani con tempo più stabile. Da sabato le correnti in quota continuano a rimanere nordoccidentali con passaggi di masse d'aria calda; il tempo pertanto sarà stabile e tipicamente estivo.

 <p>mattino</p>		mercoledì 15 luglio 2020		attendibilità: ★★☆☆	
		<p>Nubi alte in progressivo ispessimento da ovest verso est sino ad avere cielo nuvoloso da metà mattina, localmente molto nuvoloso sulle dorsali alpine di confine; possibile qualche piovasco sparso in montagna. Nel pomeriggio schiarite nella valle centrale, ancora nuvoloso o molto nuvoloso in montagna con rovesci sparsi.</p> <p>Venti: 3000 m da W deboli al mattino, in rotazione da NW ed intensificazione sino a moderati da metà pomeriggio. Nelle vallate occidentali e centrali da W, deboli al mattino, moderati nel pomeriggio, brezze nelle restanti vallate.</p> <p>Temperature: in diminuzione le massime, specie in montagna. Zero termico: 3000 » 3500 m; T 1500: 9 » 16 °C; T 3000: 0 » 3 °C (valori nella libera atmosfera).</p> <p>Pressione: stazionaria.</p>			
 <p>pomeriggio</p>		<p>Temperature: <i>montagna (max)</i></p>	▼	<p>Segnalazioni: nulla da segnalare.</p>	
		<p>Temperature: <i>valli (max)</i></p>	▼		

 <p>mattino</p>		giovedì 16 luglio 2020		attendibilità: ★★☆☆	
		<p>Sino a metà mattina cielo sereno o poco nuvoloso con addensamenti sulla dorsale alpina di confine settentrionale ed occidentale. Poi passaggi nuvolosi a media quota sino ad avere cielo irregolarmente nuvoloso nelle vallate, localmente nuvoloso in montagna.</p> <p>Venti: 3000 m da NW deboli al mattino, moderati sui settori centrali ed orientali da metà pomeriggio. Nelle vallate occidentali e centrali da W, deboli al mattino, moderati nel pomeriggio, localmente forti nella valle centrale; brezze nelle vallate a SE.</p> <p>Temperature: in montagna in aumento. Nelle vallate minime stazionarie, massime in aumento. Zero termico: 3300 » 3900 m; T 1500: 10 » 19 °C; T 3000: 1 » 6 °C (valori nella libera atmosfera).</p> <p>Pressione: in lieve aumento.</p>			
 <p>pomeriggio</p>		<p>Temperature: <i>montagna (min max)</i></p>	▲ ▲	<p>Segnalazioni: nulla da segnalare.</p>	
		<p>Temperature: <i>valli (min max)</i></p>	◄ ▲		

 <p>mattino</p>		venerdì 17 luglio 2020		attendibilità: ★★☆☆	
		<p>Al mattino cielo sereno o poco nuvoloso, qualche addensamento sulla dorsale di confine settentrionale. Nel pomeriggio cumuli in montagna con associati deboli piovaschi sparsi sui settori occidentali e centrali, rovesci sparsi sulle montagne di confine orientali.</p> <p>Venti: 3000 m da NW moderati al mattino, deboli nel pomeriggio. Sulle testate vallive settentrionali ed occidentali da N moderati, in indebolimento in mattinata sino a deboli; brezze nelle restanti vallate.</p> <p>Temperature: in generale aumento. Zero termico: 3800 / 3600 m (valori nella libera atmosfera).</p> <p>Pressione: stazionaria.</p>			
 <p>pomeriggio</p>		<p>Temperature: <i>montagna (min max)</i></p>	◄ ▲		
		<p>Temperature: <i>valli (min max)</i></p>	▲ ▲		

tendenza successiva				attendibilità: ★★☆☆
				<p>Sabato asciutto e soleggiato, passaggi di velature alte e sottili nel pomeriggio. Domenica e lunedì asciutto e ben soleggiato. Martedì nuvolosità variabile, specie nel pomeriggio, e non escluso qualche rovescio sparso.</p>
sab 18 lug				
	dom 19 lug	lun 20 lug	mar 21 lug	

15/07/2020	Temperatura Max di ieri (ore 12-18) °C	Temperatura Min di oggi (ore 00-08) °C	Precipitazioni ultime 24 ore (ore 08-08) mm
Aosta - Piazza Plouves 580 m. slm	24,6	13,6	-
Ayas - Champoluc 1566 m. slm	15,6	6,7	0,0
Champorcher - Petit-Mont-Blanc 1640 m. slm	14,8	9,1	0,0
Cogne - Gimillan 1785 m. slm	17,4	6,7	0,0
Courmayeur - Dolonne 1200 m. slm	22,6	10,5	0,0
Donnas - Clapey 341 m. slm	23,6	16,1	0,0
Etroubles - Chevière 1339 m. slm	19,1	9,3	4,2
Gressoney-Saint-Jean - Bieltschocke 1370 m. slm	16,1	8,5	4,2
La Thuile - Les Granges 1637 m. slm	18,3	8,7	0,0
Morgex - Capoluogo 938 m. slm	23,5	11,4	0,0
Nus - Saint-Barthélemy - Osservatorio 1675 m. slm	15,9	8,7	0,0
Rhêmes-Notre-Dame - Chaudanne 1794 m. slm	17,9	5,2	0,0
Saint-Christophe - Aeroporto 545 m. slm	25,7	13,5	1,6
Saint-Vincent - Terme 626 m. slm	27,2	14,3	0,0
Valgrisenche - Menthiu 1859 m. slm	16,6	8,7	0,0
Valsavarenche - Pont 1951 m. slm	17,4	5,7	0,0
Valtournenche - Breuil Cervinia 1998 m. slm	14,1	5,5	0,6
Verrès - Capoluogo 375 m. slm	24,8	14,7	0,0
Villeneuve - S.R. Saint-Nicolas 839 m. slm	25,1	14,1	0,0

(I dati riportati sono pubblicati con procedura automatica, non risultano pertanto validati)