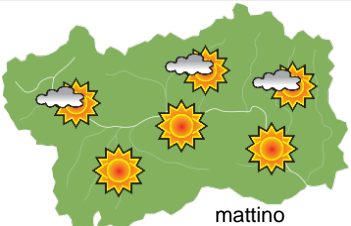
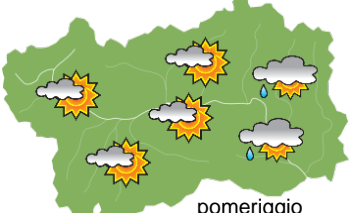
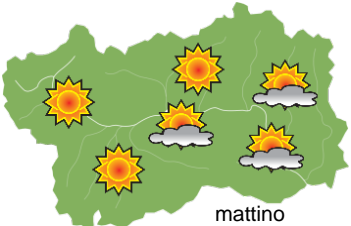
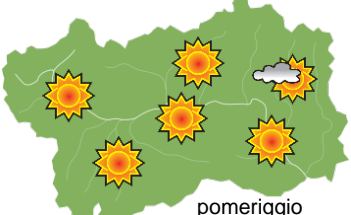
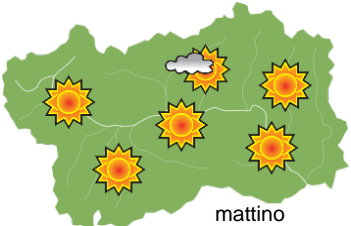
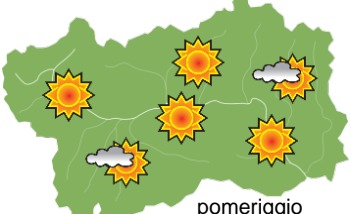






## SITUAZIONE SINOTTICA

Sempre più interessata da correnti anticicloniche in quota e basso gradiente barico al suolo, la Valle d'Aosta sarà sempre più immersa in aria secca e mite - se non calda durante le ore di maggior soleggiamento -, anche se non mancheranno delle piccole pieghe cicloniche nel vento in quota che porteranno a temporanei annuvolamenti o a convezione maggiormente sviluppata. Da martedì un approfondimento più pronunciato della massa d'aria polare verso l'Europa continentale porterà aria più fresca ed instabile, con nuvolosità e qualche rovescio dalla sera e per alcuni giorni a seguire.

 <p>mattino</p>	<b>venerdì 17 luglio 2020</b>		attendibilità: ★★☆☆
	<p>Sereno o poco nuvoloso con cumuli in sviluppo nel corso delle ore, con basso rischio di qualche rovescio isolato. Addensamenti più numerosi dalla sera sui pendii e sopra le valli, soprattutto quelle centro-orientali, con possibilità di rovesci sparsi in montagna, localmente intensi al confine piemontese.</p> <p><b>Venti:</b> 3000 m deboli da NW; episodi di foehn nelle valli superiori, brezze pomeridiane anche intense altrove.</p> <p><b>Temperature:</b> in lieve rialzo. Zero termico: 4100 m; T 1500: 21 °C; T 3000: 9 °C (valori nella libera atmosfera).</p> <p><b>Pressione:</b> senza variazioni di rilievo.</p>		
 <p>pomeriggio</p>	Temperature: <i>montagna (max)</i>	▲	<p><b>Segnalazioni:</b> possibili rovesci localmente intensi sui settori al confine col Piemonte.</p>
	Temperature: <i>valli (max)</i>	▲	

 <p>mattino</p>	<b>sabato 18 luglio 2020</b>		attendibilità: ★★☆☆
	<p>Prevalentemente soleggiato con probabili strati mattutini in bassa-Valle, forse fino in centro-Valle, in dissolvimento. Isolati cumuli in sviluppo sui pendii.</p> <p><b>Venti:</b> 3000 m deboli da SW in rotazione da NW e rinforzo dal mattino, in indebolimento serale; brezze nelle valli.</p> <p><b>Temperature:</b> stabili o in lieve rialzo. Zero termico: 3300 » 4200 m; T 1500: 11 » 22 °C; T 3000: 2 » 10 °C (valori nella libera atmosfera).</p> <p><b>Pressione:</b> in calo.</p>		
 <p>pomeriggio</p>	Temperature: <i>montagna (min max)</i>	◄ ▲	<p><b>Segnalazioni:</b> nulla da segnalare.</p>
	Temperature: <i>valli (min max)</i>	▲ ▲	

 <p>mattino</p>	<b>domenica 19 luglio 2020</b>		attendibilità: ★★☆☆
	<p>Soleggiato con qualche addensamento sui rilievi di confine estero, in dissolvimento. Isolati cumuli in sviluppo sui pendii.</p> <p><b>Venti:</b> 3000 m deboli da NW; brezze nelle valli.</p> <p><b>Temperature:</b> in aumento. Zero termico: 3500 » 4300 m (valori nella libera atmosfera).</p> <p><b>Pressione:</b> senza variazioni di rilievo.</p>		
 <p>pomeriggio</p>	Temperature: <i>montagna (min max)</i>	▲ ▲	
	Temperature: <i>valli (min max)</i>	▲ ▲	

<b>tendenza successiva</b>				attendibilità: ★★☆☆
<p>Lunedì prevalentemente soleggiato; martedì mattina sereno o poco nuvoloso, poi più instabile.</p>				
 <p>lun 20 lug</p>	 <p>mar 21 lug</p>	 <p>mer 22 lug</p>	 <p>gio 23 lug</p>	

<b>17/07/2020</b>	<b>Temperatura Max di ieri (ore 12-18) °C</b>	<b>Temperatura Min di oggi (ore 00-08) °C</b>	<b>Precipitazioni ultime 24 ore (ore 08-08) mm</b>
Aosta - Piazza Plouves 580 m. slm	28,9	16,5	-
Ayas - Champoluc 1566 m. slm	19,6	6,9	0,0
Champorcher - Petit-Mont-Blanc 1640 m. slm	17,4	10,9	0,0
Cogne - Gimillan 1785 m. slm	20,2	8,3	0,0
Courmayeur - Dolonne 1200 m. slm	23,5	13,0	0,0
Donnas - Clapey 341 m. slm	26,8	19,3	0,0
Etroubles - Chevière 1339 m. slm	21,1	14,3	0,0
Gressoney-Saint-Jean - Bieltschocke 1370 m. slm	19,8	8,3	0,0
La Thuile - Les Granges 1637 m. slm	19,2	10,2	0,0
Morgex - Capoluogo 938 m. slm	25,7	14,7	0,0
Nus - Saint-Barthélemy - Osservatorio 1675 m. slm	19,0	10,8	0,0
Rhêmes-Notre-Dame - Chaudanne 1794 m. slm	19,7	6,0	0,0
Saint-Christophe - Aeroporto 545 m. slm	30,4	15,7	0,0
Saint-Vincent - Terme 626 m. slm	31,3	16,7	0,0
Valgrisenche - Menthiu 1859 m. slm	17,4	9,5	0,0
Valsavarenche - Pont 1951 m. slm	20,1	6,4	0,0
Valtournenche - Breuil Cervinia 1998 m. slm	17,2	6,8	0,0
Verrès - Capoluogo 375 m. slm	28,3	15,7	0,0
Villeneuve - S.R. Saint-Nicolas 839 m. slm	30,3	17,7	0,0

*(I dati riportati sono pubblicati con procedura automatica, non risultano pertanto validati)*