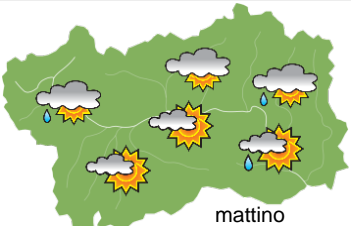



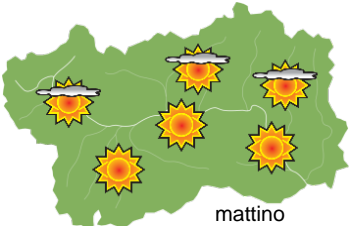
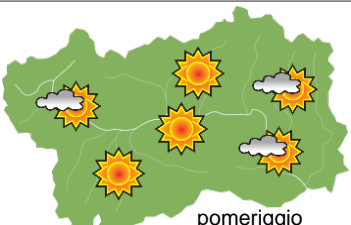





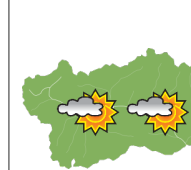
SITUAZIONE SINOTTICA

La rotazione dei venti in quota da Nord-Ovest segna il graduale sviluppo di un campo anticiclonico sull'area mediterranea per i giorni a venire. L'anticiclone si allargherà anche sull'Europa continentale dove però, entro la fine della prossima settimana, si faranno sentire due o tre incursioni perturbate che interesseranno soprattutto le nazioni settentrionali. La Valle d'Aosta si trova nel mezzo degli avvenimenti, un po' riparata così da non subire eccessivi rialzi né subitanei crolli della temperatura e godendo di un buon soleggiamento che porterà allo sviluppo di cumuli pomeridiani, con qualche giornata (domenica e giovedì) a maggiore copertura nuvolosa senza però fenomeni di grande rilievo.

venerdì 24 luglio 2020		attendibilità: ★★☆☆
 mattino	<p>Nuvoloso con rovesci residui al mattino. Schiarite anche ampie a partire dai settori SE nel corso del pomeriggio, arrivando a cielo ben soleggiato in serata nonostante qualche cumulo in sviluppo ai confini con il Piemonte.</p> <p>Venti: 3000 m moderati da WNW, in rotazione da NW fino a forti; foehn nelle valli centro-occidentali, brezze pomeridiane in quelle di SE.</p> <p>Temperature: in lieve calo tranne le minime nelle valli.</p> <p>Zero termico: 4100 m; T 1500: 20 °C; T 3000: 7 °C (valori nella libera atmosfera).</p> <p>Pressione: stabile.</p>	
 pomeriggio	<p>Temperature: <i>montagna (max)</i> ▼</p> <p>Temperature: <i>valli (max)</i> ▼</p>	<p>Segnalazioni: nulla da segnalare.</p>

sabato 25 luglio 2020		attendibilità: ★★☆☆
 mattino	<p>Prevalentemente soleggiato al mattino, e qualche nube alta di passaggio in giornata. Isolati cumuli in sviluppo sui rilievi.</p> <p>Venti: 3000 m moderati da NW, in rotazione da W e indebolimento; foehn irregolare nelle valli, brezze pomeridiane in media e bassa Valle.</p> <p>Temperature: minime in calo nelle valli, massime in ripresa.</p> <p>Zero termico: 3500 » 4300 m; T 1500: 9 » 22 °C; T 3000: 3 » 10 °C (valori nella libera atmosfera).</p> <p>Pressione: in lieve ripresa.</p>	
 pomeriggio	<p>Temperature: <i>montagna (min max)</i> ◀▶ ▲</p> <p>Temperature: <i>valli (min max)</i> ▼▶ ▲</p>	<p>Segnalazioni: nulla da segnalare.</p>

domenica 26 luglio 2020		attendibilità: ★★☆☆
 mattino	<p>Prevalentemente soleggiato con qualche banco di nubi alte di passaggio, e qualche nuvola media in sviluppo sui pendii.</p> <p>Venti: 3000m forti occidentali; deboli occidentali nelle vallate NW, brezze altrove.</p> <p>Temperature: in rialzo.</p> <p>Zero termico: 3700 » 4400 m (valori nella libera atmosfera).</p> <p>Pressione: in calo.</p>	
 pomeriggio	<p>Temperature: <i>montagna (min max)</i> ▲▲</p> <p>Temperature: <i>valli (min max)</i> ▲▲</p>	

tendenza successiva				attendibilità: ★★☆☆
 lun 27 lug	 mar 28 lug	 mer 29 lug	 gio 30 lug	<p>Ben soleggiato in seguito con cumuli in sviluppo pomeridiano e qualche rovescio possibile, soprattutto martedì.</p>

24/07/2020	Temperatura Max di ieri (ore 12-18) °C	Temperatura Min di oggi (ore 00-08) °C	Precipitazioni ultime 24 ore (ore 08-08) mm
Aosta - Piazza Plouves 580 m. slm	32,0	18,7	-
Ayas - Champoluc 1566 m. slm	22,5	9,0	0,0
Champorcher - Petit-Mont-Blanc 1640 m. slm	22,1	14,0	0,0
Cogne - Gimillan 1785 m. slm	22,2	10,8	0,0
Courmayeur - Dolonne 1200 m. slm	27,5	13,2	0,0
Donnas - Clapey 341 m. slm	29,3	19,6	0,2
Etroubles - Chevière 1339 m. slm	23,8	13,7	0,0
Gressoney-Saint-Jean - Bieltschocke 1370 m. slm	23,7	11,6	0,0
La Thuile - Les Granges 1637 m. slm	21,7	11,8	0,0
Morgex - Capoluogo 938 m. slm	29,4	16,2	0,0
Nus - Saint-Barthélemy - Osservatorio 1675 m. slm	22,3	14,0	0,0
Rhêmes-Notre-Dame - Chaudanne 1794 m. slm	22,3	9,2	0,0
Saint-Christophe - Aeroporto 545 m. slm	33,4	16,5	0,0
Saint-Vincent - Terme 626 m. slm	31,0	17,6	0,0
Valgrisenche - Menthieu 1859 m. slm	20,1	9,8	0,2
Valsavarenche - Pont 1951 m. slm	24,2	10,0	0,0
Valtournenche - Breuil Cervinia 1998 m. slm	20,4	8,6	0,0
Verrès - Capoluogo 375 m. slm	30,6	17,4	0,0
Villeneuve - S.R. Saint-Nicolas 839 m. slm	31,6	19,6	0,0

(I dati riportati sono pubblicati con procedura automatica, non risultano pertanto validati)