
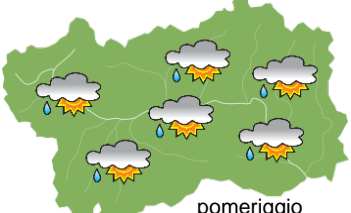
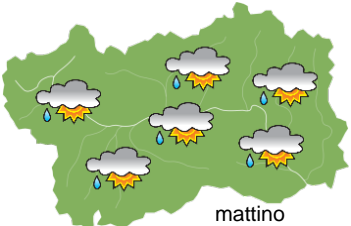
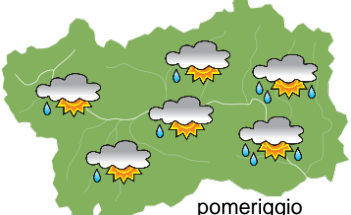
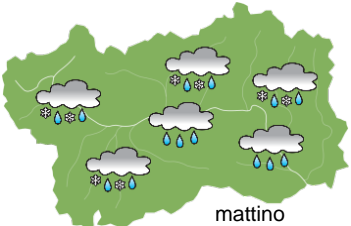
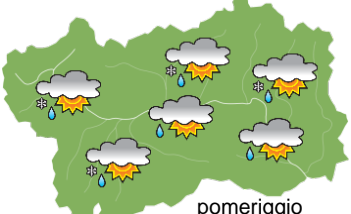






SITUAZIONE SINOTTICA

Un'area depressionaria in discesa sulla penisola iberica si sposterà domani verso la Francia, portando un episodio perturbato in Valle d'Aosta tra domani sera e lunedì. In seguito il permanere di una saccatura sul Mediterraneo occidentale determinerà tempo nuvoloso con precipitazioni a tratti almeno fino a metà settimana.

 <p>mattino</p>	sabato 9 maggio 2020		attendibilità: ★★★
	<p>In parte soleggiato, con nubi in aumento e rovesci sparsi dal pomeriggio, più intensi in serata. Venti: 3000 m deboli da WSW in rotazione da S; brezze nelle valli. Temperature: in lieve calo nelle valli. Zero termico: 3600 m; T 1500: 18 °C; T 3000: 5 °C (valori nella libera atmosfera). Pressione: in lieve calo.</p>		
 <p>pomeriggio</p>	Temperature: <i>montagna (max)</i>	◄	Segnalazioni: rovesci.
	Temperature: <i>valli (max)</i>	▼	

 <p>mattino</p>	domenica 10 maggio 2020		attendibilità: ★★★
	<p>Molto nuvoloso con rovesci sparsi, possibili schiarite nelle ore centrali, fenomeni in intensificazione in serata in particolare nel settore sud-orientale. Venti: 3000 m deboli meridionali, in rotazione da SE e rinforzo; brezze nelle valli. Temperature: in calo tranne le minime nelle valli. Zero termico: 3000 » 3300 m; T 1500: 7 » 12 °C; T 3000: 0 » 2 °C (valori nella libera atmosfera). Pressione: in calo.</p>		
 <p>pomeriggio</p>	Temperature: <i>montagna (min max)</i>	▼ ▼	Segnalazioni: rovesci.
	Temperature: <i>valli (min max)</i>	◄ ▼	

 <p>mattino</p>	lunedì 11 maggio 2020		attendibilità: ★★☆☆
	<p>Precipitazioni diffuse, a tratti intense, nevose oltre 2100-2400 m, schiarite in serata con nubi e precipitazioni sui confini. Venti: 3000 m moderati meridionali, in rotazione da NW; brezze nelle valli. Temperature: in calo. Zero termico: 2500 » 2900 m (valori nella libera atmosfera). Pressione: in calo.</p>		
 <p>pomeriggio</p>	Temperature: <i>montagna (min max)</i>	▼ ▼	
	Temperature: <i>valli (min max)</i>	▼ ▼	

				tendenza successiva attendibilità: ★★☆☆
				
				Passaggi perturbati con precipitazioni alternate a temporanee schiarite per buona parte della settimana.
mar 12 mag	mer 13 mag	gio 14 mag	ven 15 mag	

09/05/2020	Temperatura Max di ieri (ore 12-18) °C	Temperatura Min di oggi (ore 00-08) °C	Precipitazioni ultime 24 ore (ore 08-08) mm
Aosta - Piazza Plouves 580 m. slm	24.1	12.5	-
Ayas - Champoluc 1566 m. slm	16.0	6.9	0.0
Champorcher - Petit-Mont-Blanc 1640 m. slm	13.0	8.0	0.0
Cogne - Gimillan 1785 m. slm	16.0	5.1	0.0
Courmayeur - Dolonne 1200 m. slm	21.1	9.4	0.0
Donnas - Clapey 341 m. slm	22.8	12.7	0.0
Etroubles - Chevière 1339 m. slm	18.1	8.7	0.0
Gressoney-Saint-Jean - Bieltschocke 1370 m. slm	16.6	8.9	0.0
La Thuile - Les Granges 1637 m. slm	17.5	6.3	0.0
Morgex - Capoluogo 938 m. slm	22.5	9.8	0.6
Nus - Saint-Barthélemy - Osservatorio 1675 m. slm	16.1	8.2	0.0
Rhêmes-Notre-Dame - Chaudanne 1794 m. slm	17.4	4.1	0.0
Saint-Christophe - Aeroporto 545 m. slm	25.8	12.1	0.0
Saint-Vincent - Terme 626 m. slm	23.7	13.3	0.0
Valgrisenche - Menthieu 1859 m. slm	17.1	5.9	0.0
Valsavarenche - Pont 1951 m. slm	15.8	4.3	0.0
Valtournenche - Breuil Cervinia 1998 m. slm	15.8	4.5	0.0
Verrès - Capoluogo 375 m. slm	23.7	12.7	0.0
Villeneuve - S.R. Saint-Nicolas 839 m. slm	23.5	13.2	0.0

(I dati riportati sono pubblicati con procedura automatica, non risultano pertanto validati)