

Dati Nivometrici Zona A - Indice stazioni

Le stazioni sono presentate in ordine crescente per quota:

Saint-Christophe - Aeroporto - Quota 545 m s.l.m.

Valtournenche - Maen - Quota 1310 m s.l.m.

Nus - Saint-Barthélemy - Osservatorio - Quota 1675 m s.l.m.

Chamois - Lac de Lou - Quota 2020 m s.l.m.

Saint-Pierre - Becca-France - Quota 2300 m s.l.m.

Informazioni

Nel documento, oltre ai dati di altezza neve, sono pubblicati dati di temperatura, velocità e direzione del vento, utili per una analisi nivologica.

Tabella ultime 24 ore: si riportano i dati di temperatura e altezza neve al suolo relativi alle ultime 24 ore a partire dall'ultimo dato disponibile.

Grafico dell'altezza neve: si riporta il grafico dell'altezza neve registrata dal nivometro a cadenza semioraria relativo alle ultime 96 ore. I dati sono espressi in cm.

Grafico della temperatura: si riporta il grafico del dato di temperatura, a cadenza semioraria, relativo alle ultime 96 ore. I dati sono espressi in gradi centigradi.

Grafico della direzione e della velocità del vento: si riporta il grafico della direzione e velocità del vento, per le stazioni in cui è presente lo strumento di misura. La velocità è espressa in m/s e la direzione di provenienza in gradi Nord.

Il territorio regionale è suddiviso in quattro zone distinte per caratteristiche climatiche e di innevamento. alcune stazioni sono posizionate sul confine tra due zone. Per le valli situate a margine di una zona è consigliabile consultare anche i dati della zona adiacente.

Nota

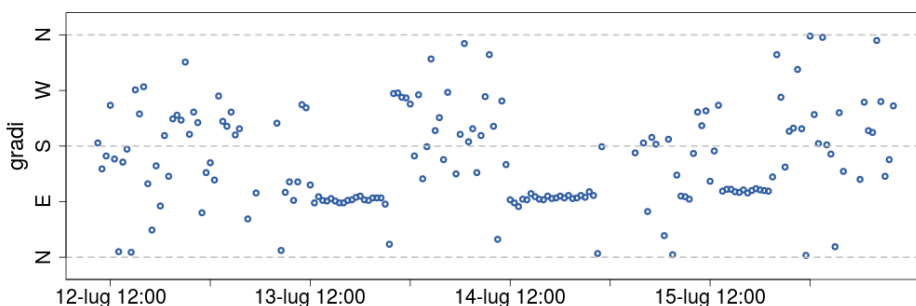
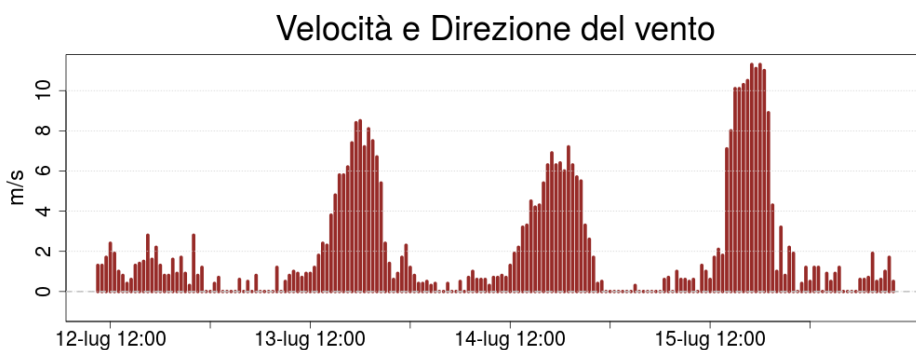
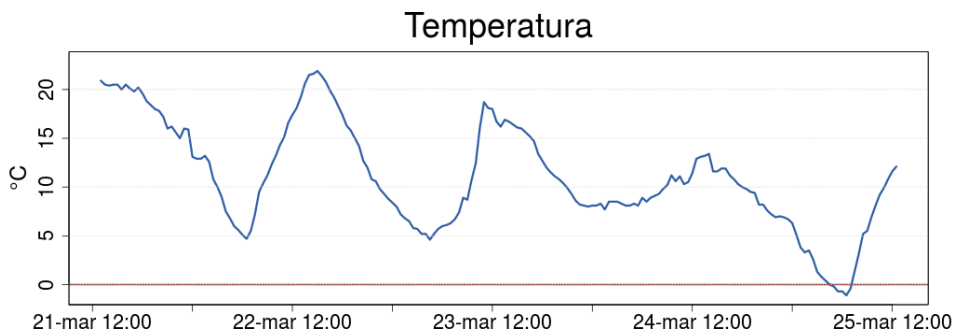
I dati riportati sono pubblicati in tempo reale e pertanto non si può escludere la presenza saltuaria di valori anomali. Per approfondimenti contattare il Centro Funzionale regionale 0165 272650.

Saint-Christophe - Aeroporto

Quota: 545 m s.l.m.

Coordinate WGS84: latitudine 45.7393; longitudine 7.36344.

Ultime 24 ore (ora locale)		
Giorno-Ora	T(°C)	H(cm)
15 - 12:00	27.0	
15 - 13:00	28.3	
15 - 14:00	30.8	
15 - 15:00	30.8	
15 - 16:00	30.5	
15 - 17:00	30.0	
15 - 18:00	28.8	
15 - 19:00	27.7	
15 - 20:00	24.2	
15 - 21:00	23.5	
15 - 22:00	21.8	
15 - 23:00	21.7	
16 - 00:00	20.6	
16 - 01:00	19.8	
16 - 02:00	19.2	
16 - 03:00	19.1	
16 - 04:00	19.2	
16 - 05:00	18.9	
16 - 06:00	18.3	
16 - 07:00	18.4	
16 - 08:00	19.4	
16 - 09:00	21.7	
16 - 10:00	23.2	
16 - 11:00		



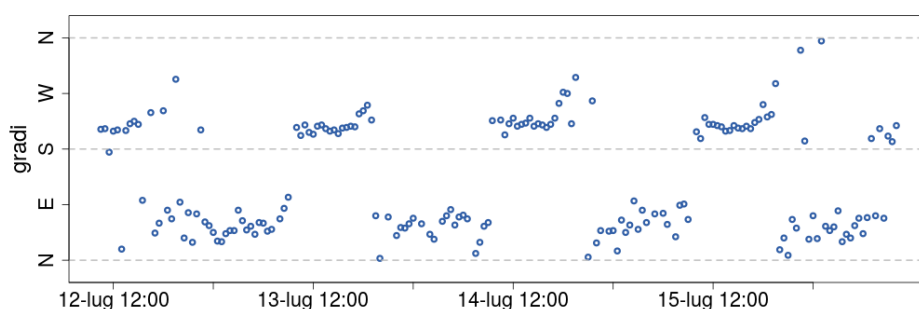
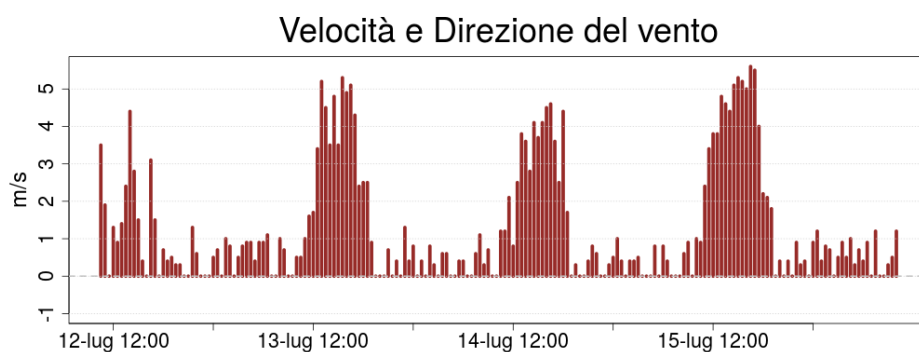
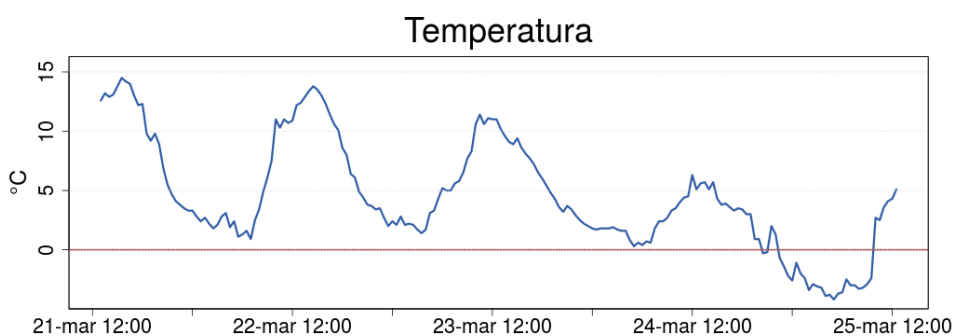
[Torna all'indice](#)

Valtournenche - Maen

Quota: 1310 m s.l.m.

Coordinate WGS84: latitudine 45.8626; longitudine 7.61112.

Ultime 24 ore (ora locale)	
Giorno-Ora	T(°C)
15 - 12:00	20.2
15 - 13:00	20.9
15 - 14:00	21.5
15 - 15:00	21.8
15 - 16:00	21.9
15 - 17:00	21.4
15 - 18:00	20.7
15 - 19:00	19.7
15 - 20:00	17.5
15 - 21:00	16.6
15 - 22:00	15.9
15 - 23:00	15.6
16 - 00:00	14.9
16 - 01:00	13.9
16 - 02:00	13.3
16 - 03:00	13.1
16 - 04:00	13.5
16 - 05:00	13.6
16 - 06:00	12.4
16 - 07:00	13.0
16 - 08:00	14.0
16 - 09:00	15.3
16 - 10:00	16.6
16 - 11:00	



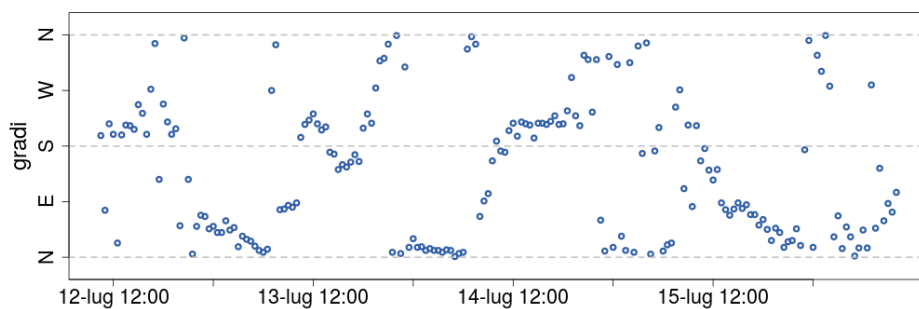
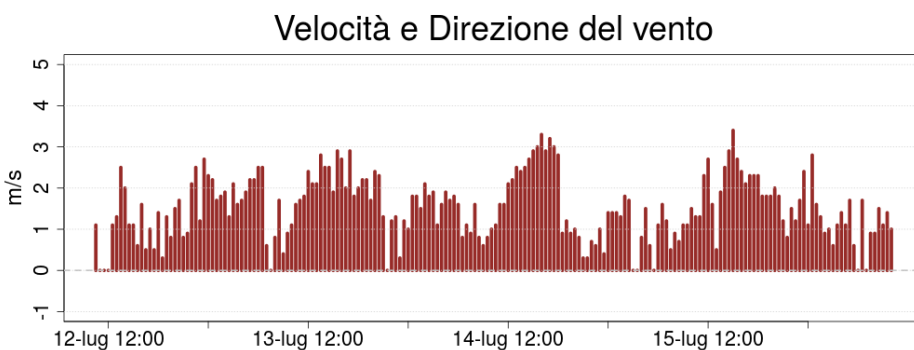
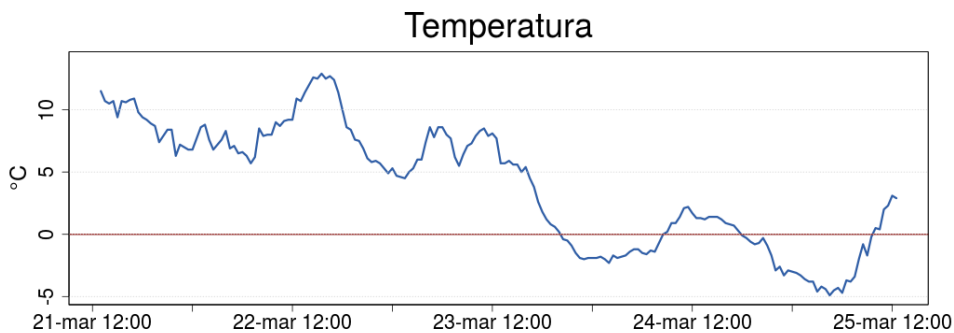
[Torna all'indice](#)

Nus - Saint-Barthélemy - Osservatorio

Quota: 1675 m s.l.m.

Coordinate WGS84: latitudine 45.79; longitudine 7.47806.

Ultime 24 ore (ora locale)		
Giorno-Ora	T(°C)	H(cm)
15 - 12:00	20.4	
15 - 13:00	21.1	
15 - 14:00	21.6	
15 - 15:00	21.5	
15 - 16:00	21.6	
15 - 17:00	21.4	
15 - 18:00	19.8	
15 - 19:00	18.8	
15 - 20:00	17.2	
15 - 21:00	17.3	
15 - 22:00	16.9	
15 - 23:00	15.1	
16 - 00:00	14.2	
16 - 01:00	14.7	
16 - 02:00	14.1	
16 - 03:00	13.8	
16 - 04:00	13.6	
16 - 05:00	14.1	
16 - 06:00	12.8	
16 - 07:00	13.2	
16 - 08:00	13.8	
16 - 09:00	15.5	
16 - 10:00	16.4	
16 - 11:00		



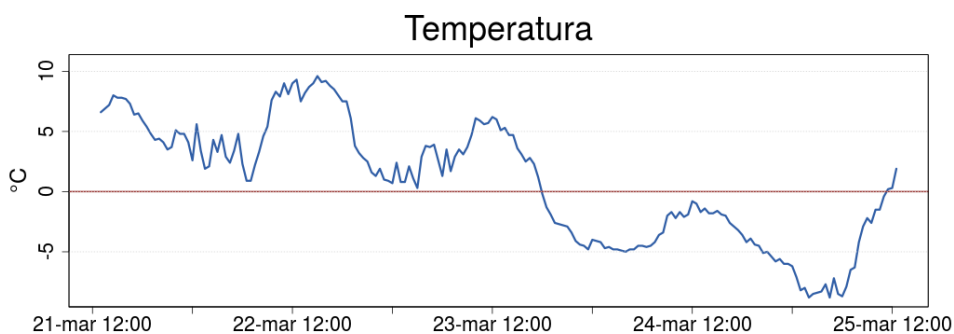
[Torna all'indice](#)

Chamois - Lac de Lou

Quota: 2020 m s.l.m.

Coordinate WGS84: latitudine 45.8446; longitudine 7.62275.

Ultime 24 ore (ora locale)		
Giorno-Ora	T(°C)	H(cm)
15 - 12:00	18.4	
15 - 13:00	17.6	
15 - 14:00	18.6	
15 - 15:00	18.2	
15 - 16:00	17.7	
15 - 17:00	17.1	
15 - 18:00	16.2	
15 - 19:00	15.0	
15 - 20:00	13.8	
15 - 21:00	13.2	
15 - 22:00	13.3	
15 - 23:00	12.8	
16 - 00:00	12.0	
16 - 01:00	11.2	
16 - 02:00	11.2	
16 - 03:00	11.6	
16 - 04:00	12.0	
16 - 05:00	11.7	
16 - 06:00	10.1	
16 - 07:00	11.2	
16 - 08:00	11.7	
16 - 09:00	13.4	
16 - 10:00	16.4	
16 - 11:00		



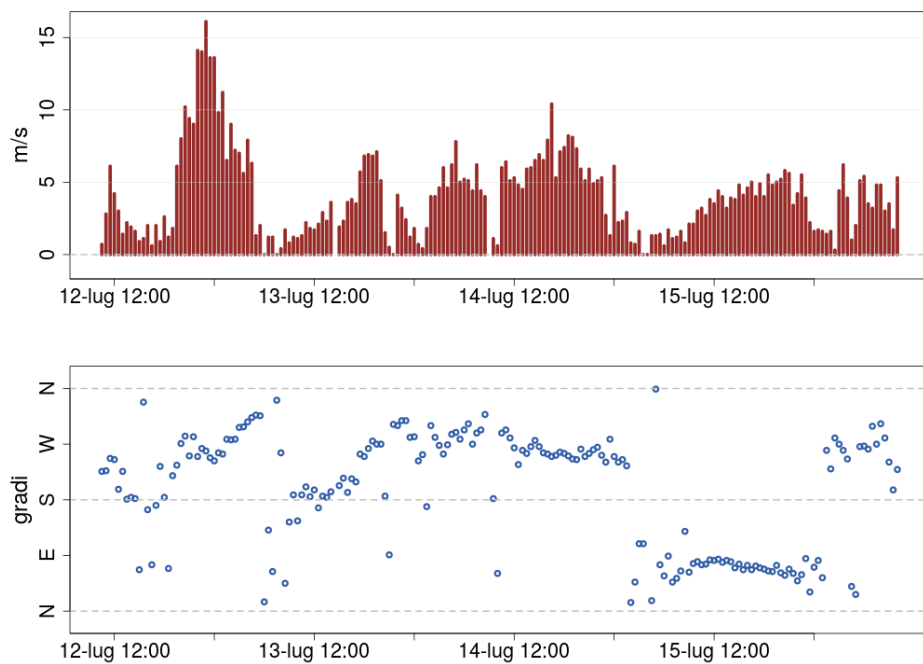
[Torna all'indice](#)

Saint-Pierre - Becca-France

Quota: 2300 m s.l.m.

Coordinate WGS84: latitudine 45.7524; longitudine 7.19682.

Velocità e Direzione del vento



[Torna all'indice](#)