

## PRECIPITAZIONI

### Zona A

Arvier-Chamençon - Quota 1238 m s.l.m.  
Arvier-CoopEnfer - Quota 738 m s.l.m.  
S.Pierre-L.Rane - Quota 2370 m s.l.m.  
Villeneuve-SR S.Nicolas - Quota 839 m s.l.m.  
Jovençon-Pompiod - Quota 670 m s.l.m.  
Roisan-Preyl - Quota 935 m s.l.m.  
S.Christophe-Aeroporto - Quota 545 m s.l.m.  
Quart-Ollignan - Quota 650 m s.l.m.  
S.Marcel-Surpian - Quota 540 m s.l.m.  
Nus-S.Barthélemy - Quota 1675 m s.l.m.  
Fénis-Clavalité - Quota 1531 m s.l.m.  
S.Denis-Rafort - Quota 840 m s.l.m.  
Valtournenche-Maen - Quota 1310 m s.l.m.  
Pontey-Dora - Quota 473 m s.l.m.  
Chamois-L.de Lou - Quota 2020 m s.l.m.  
S.Vincent-Terme - Quota 626 m s.l.m.

### Informazioni

**Tabella ultimi 4 giorni:** si riporta valore della precipitazione cumulata espressa in mm.

**Grafico:** si riportano l'andamento del dato orario e la cumulata delle precipitazioni delle ultime 24 ore, espresse in mm.



Pluviometro a peso



Pluviometro a bascula



Pluviometro a bascula riscaldato

**Nota:** I dati riportati sono pubblicati in tempo reale e pertanto non si può escludere la presenza saltuaria di valori anomali.  
Per approfondimenti contattare il Centro Funzionale regionale 0165 272650.

## ARVIER-CHAMENÇON

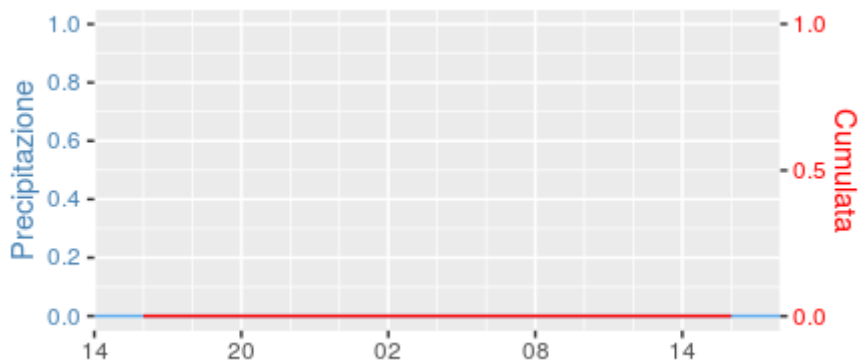
Quota: 1238m s.l.m.  
Coordinate WGS84: latitudine 45.6783;  
longitudine 7.10742



Ultimi 4 giorni

| Giorno        | Precipitazione(mm) |
|---------------|--------------------|
| 05-08         | 0.000              |
| 06-08         | 0.000              |
| 07-08         | 1.000              |
| 08-08         | 0.000              |
| <b>TOTALE</b> | <b>1</b>           |

Andamento ultime 24 ore



## ARVIER-COOPENFER

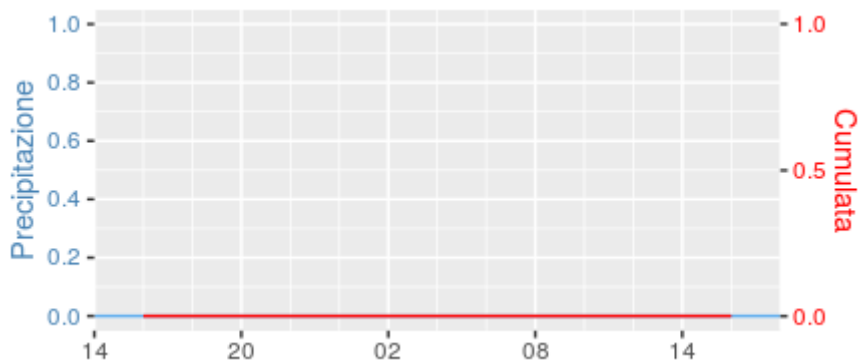
Quota: 738m s.l.m.  
Coordinate WGS84: latitudine 45.705;  
longitudine 7.16599



Ultimi 4 giorni

| Giorno        | Precipitazione(mm) |
|---------------|--------------------|
| 05-08         | 0.000              |
| 06-08         | 0.000              |
| 07-08         | 0.000              |
| 08-08         | 0.000              |
| <b>TOTALE</b> | <b>0</b>           |

Andamento ultime 24 ore



## S.PIERRE-L.RANE

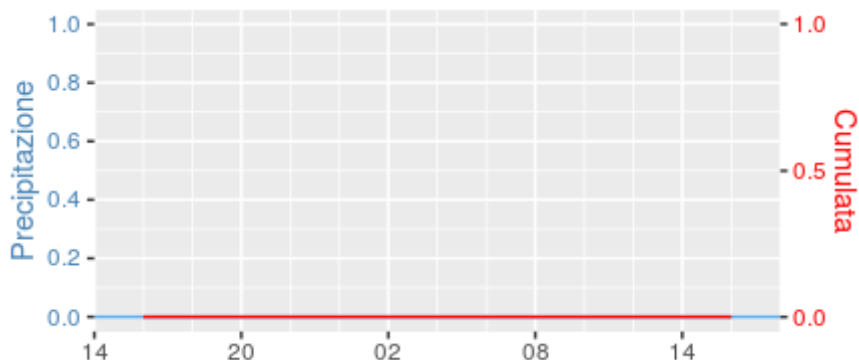
Quota: 2370m s.l.m.  
Coordinate WGS84: latitudine 45.7636;  
longitudine 7.19172



Ultimi 4 giorni

| Giorno        | Precipitazione(mm) |
|---------------|--------------------|
| 05-08         | 0.000              |
| 06-08         | 0.000              |
| 07-08         | 0.000              |
| 08-08         | 0.000              |
| <b>TOTALE</b> | <b>0</b>           |

Andamento ultime 24 ore



## VILLENEUVE-SR S.NICOLAS

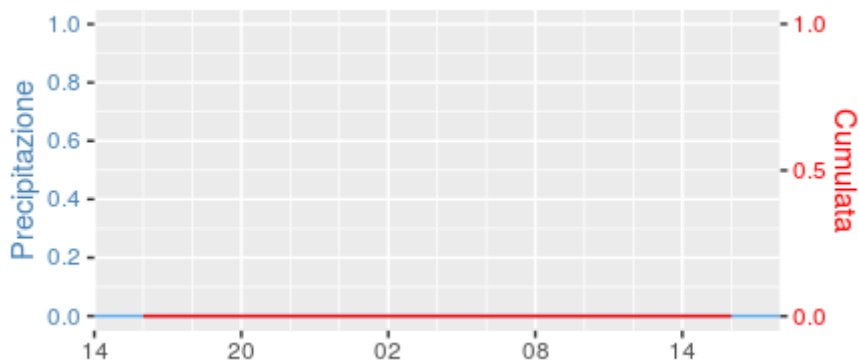
Quota: 839m s.l.m.  
Coordinate WGS84: latitudine 45.7074;  
longitudine 7.20739



Ultimi 4 giorni

| Giorno        | Precipitazione(mm) |
|---------------|--------------------|
| 05-08         | 0.000              |
| 06-08         | 0.000              |
| 07-08         | 0.400              |
| 08-08         | 0.000              |
| <b>TOTALE</b> | <b>0.4</b>         |

Andamento ultime 24 ore



## JOVENÇAN-POMPIOD

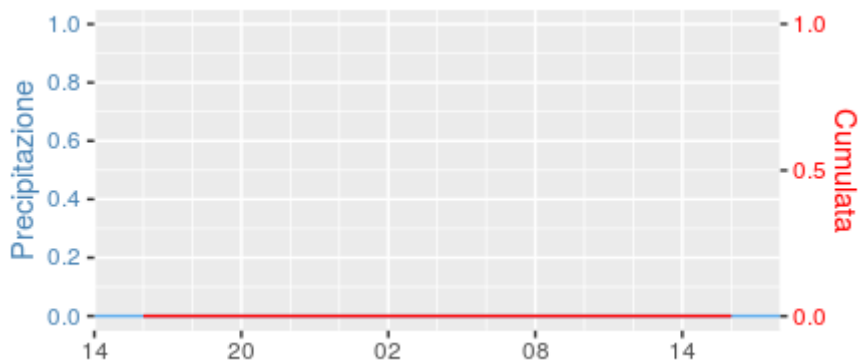
Quota: 670m s.l.m.  
Coordinate WGS84: latitudine 45.7087;  
longitudine 7.2653



Ultimi 4 giorni

| Giorno        | Precipitazione(mm) |
|---------------|--------------------|
| 05-08         | 0.000              |
| 06-08         | 0.000              |
| 07-08         | 0.000              |
| 08-08         | 0.000              |
| <b>TOTALE</b> | <b>0</b>           |

Andamento ultime 24 ore



## ROISAN-PREYL

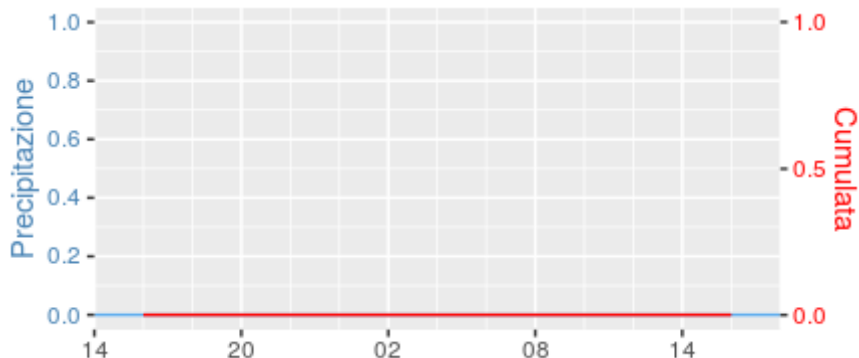
Quota: 935m s.l.m.  
Coordinate WGS84: latitudine 45.7819;  
longitudine 7.31667



Ultimi 4 giorni

| Giorno        | Precipitazione(mm) |
|---------------|--------------------|
| 05-08         | 0.000              |
| 06-08         | 0.000              |
| 07-08         | 0.000              |
| 08-08         | 0.000              |
| <b>TOTALE</b> | <b>0</b>           |

Andamento ultime 24 ore



## S.CHRISTOPHE- AEROPORTO

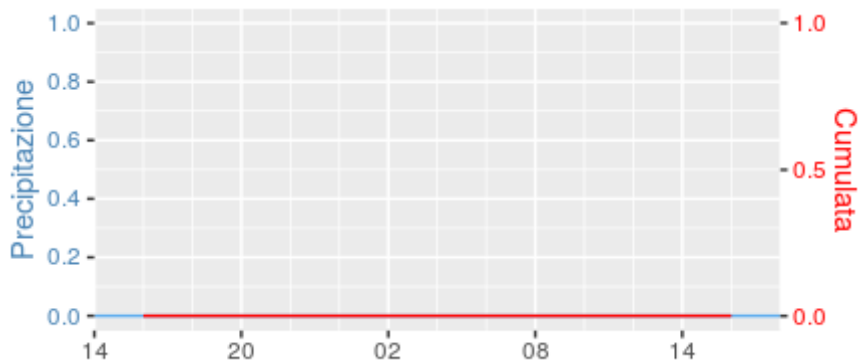
Quota: 545m s.l.m.  
Coordinate WGS84: latitudine 45.7393;  
longitudine 7.36344



Ultimi 4 giorni

| Giorno        | Precipitazione(mm) |
|---------------|--------------------|
| 05-08         | 0.000              |
| 06-08         | 0.000              |
| 07-08         | 0.000              |
| 08-08         | 0.000              |
| <b>TOTALE</b> | <b>0</b>           |

Andamento ultime 24 ore



## QUART-OLLIGNAN

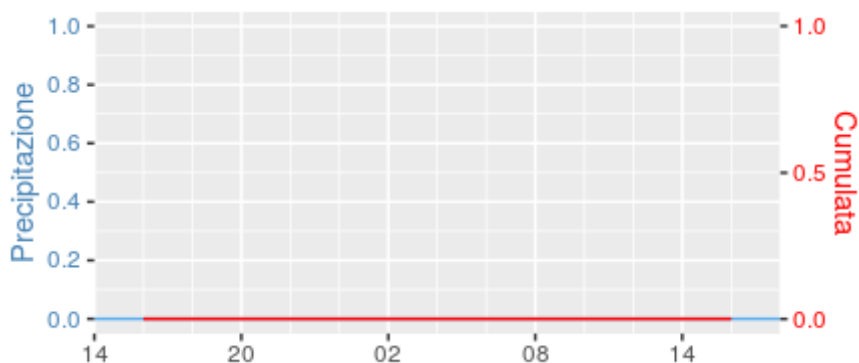
Quota: 650m s.l.m.  
Coordinate WGS84: latitudine 45.7477;  
longitudine 7.37392



Ultimi 4 giorni

| Giorno        | Precipitazione(mm) |
|---------------|--------------------|
| 05-08         | 0.000              |
| 06-08         | 0.000              |
| 07-08         | 0.000              |
| 08-08         | 0.000              |
| <b>TOTALE</b> | <b>0</b>           |

Andamento ultime 24 ore



## S.MARCEL-SURPIAN

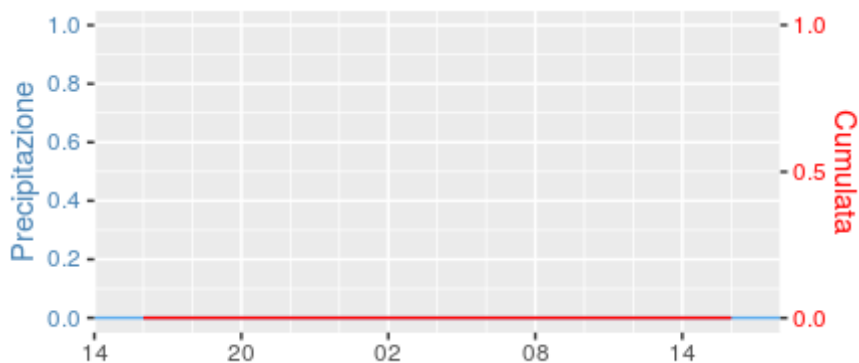
Quota: 540m s.l.m.  
Coordinate WGS84: latitudine 45.7366;  
longitudine 7.44461



Ultimi 4 giorni

| Giorno        | Precipitazione(mm) |
|---------------|--------------------|
| 05-08         | 0.000              |
| 06-08         | 0.000              |
| 07-08         | 0.000              |
| 08-08         | 0.000              |
| <b>TOTALE</b> | <b>0</b>           |

Andamento ultime 24 ore



## NUS-S.BARTHÉLEMY

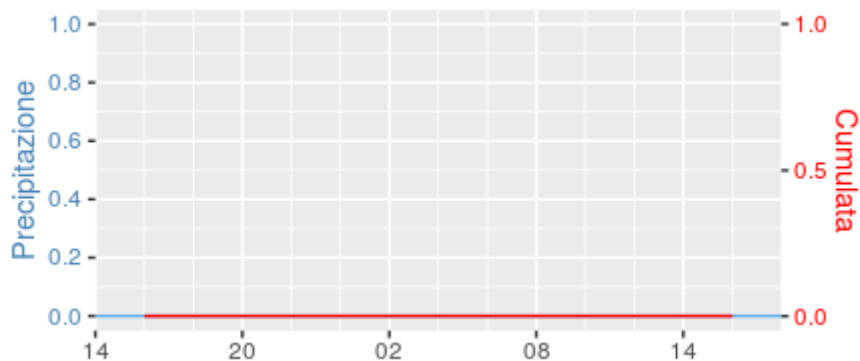
Quota: 1675m s.l.m.  
Coordinate WGS84: latitudine 45.79;  
longitudine 7.47806



Ultimi 4 giorni

| Giorno        | Precipitazione(mm) |
|---------------|--------------------|
| 05-08         | 0.000              |
| 06-08         | 0.000              |
| 07-08         | 0.000              |
| 08-08         | 0.000              |
| <b>TOTALE</b> | <b>0</b>           |

Andamento ultime 24 ore



## FÉNIS-CLAVALITÉ

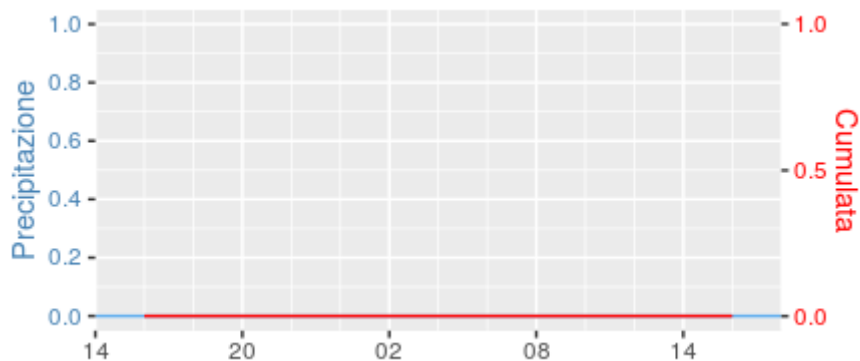
Quota: 1531m s.l.m.  
Coordinate WGS84: latitudine 45.686;  
longitudine 7.50058



Ultimi 4 giorni

| Giorno        | Precipitazione(mm) |
|---------------|--------------------|
| 05-08         | 0.000              |
| 06-08         | 0.000              |
| 07-08         | 0.000              |
| 08-08         | 0.000              |
| <b>TOTALE</b> | <b>0</b>           |

Andamento ultime 24 ore



## S.DENIS-RAFFORT

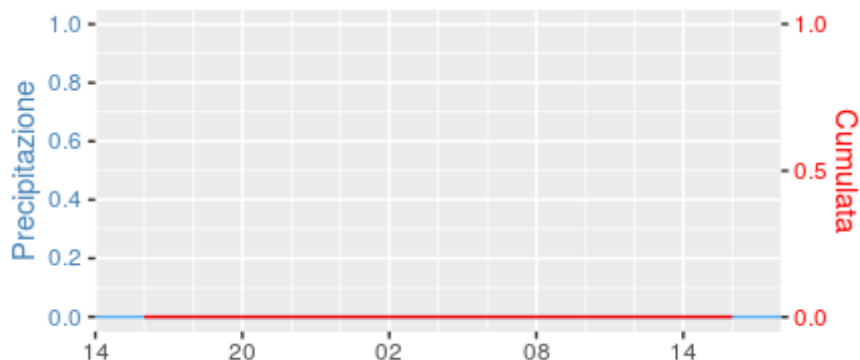
Quota: 840m s.l.m.  
Coordinate WGS84: latitudine 45.7499;  
longitudine 7.57641



Ultimi 4 giorni

| Giorno        | Precipitazione(mm) |
|---------------|--------------------|
| 05-08         | 0.000              |
| 06-08         | 0.000              |
| 07-08         | 0.000              |
| 08-08         | 0.000              |
| <b>TOTALE</b> | <b>0</b>           |

Andamento ultime 24 ore



## VALTOURNENCHE-MAEN

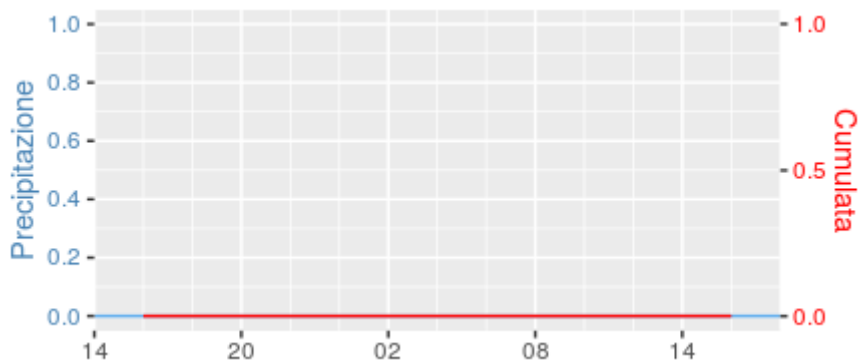
Quota: 1310m s.l.m.  
Coordinate WGS84: latitudine 45.8626;  
longitudine 7.61112



Ultimi 4 giorni

| Giorno        | Precipitazione(mm) |
|---------------|--------------------|
| 05-08         | 0.000              |
| 06-08         | 0.200              |
| 07-08         | 0.400              |
| 08-08         | 0.000              |
| <b>TOTALE</b> | <b>0.6</b>         |

Andamento ultime 24 ore



## PONTEY-DORA

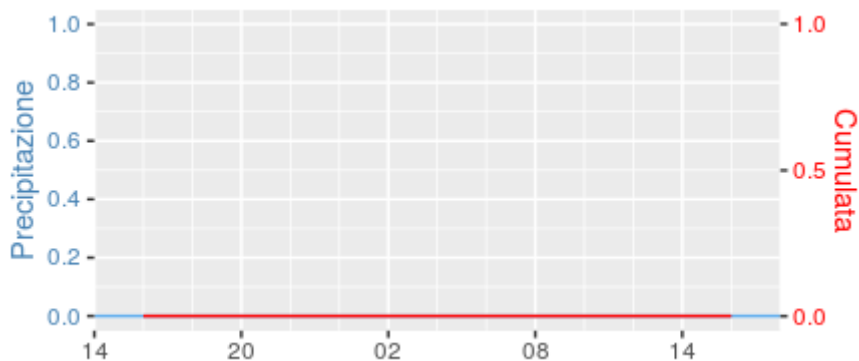
Quota: 473m s.l.m.  
Coordinate WGS84: latitudine 45.7412;  
longitudine 7.61737



Ultimi 4 giorni

| Giorno        | Precipitazione(mm) |
|---------------|--------------------|
| 05-08         | 0.000              |
| 06-08         | 0.000              |
| 07-08         | 0.000              |
| 08-08         | 0.000              |
| <b>TOTALE</b> | <b>0</b>           |

Andamento ultime 24 ore



## CHAMOIS-L.DE LOU

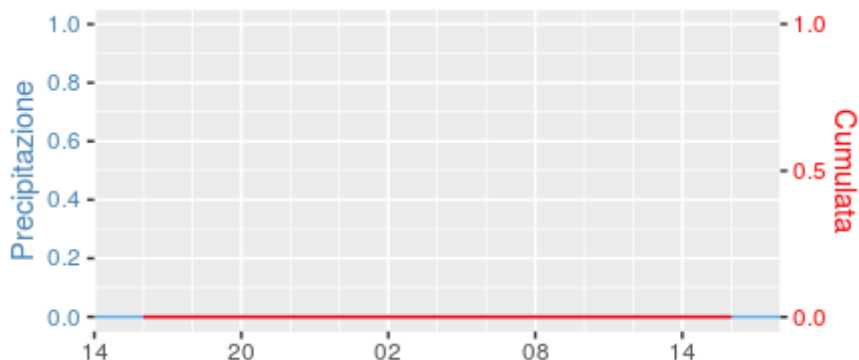
Quota: 2020m s.l.m.  
Coordinate WGS84: latitudine 45.8446;  
longitudine 7.62275



Ultimi 4 giorni

| Giorno        | Precipitazione(mm) |
|---------------|--------------------|
| 05-08         | 0.000              |
| 06-08         | 0.000              |
| 07-08         | 3.000              |
| 08-08         | 0.000              |
| <b>TOTALE</b> | <b>3</b>           |

Andamento ultime 24 ore



## S.VINCENT-TERME

Quota: 626m s.l.m.  
 Coordinate WGS84: latitudine 45.7495;  
 longitudine 7.6526



Ultimi 4 giorni

| Giorno        | Precipitazione(mm) |
|---------------|--------------------|
| 05-08         | 0.000              |
| 06-08         | 0.000              |
| 07-08         | 0.000              |
| 08-08         | 0.000              |
| <b>TOTALE</b> | <b>0</b>           |

Andamento ultime 24 ore

